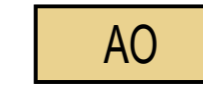


KAARINAN KAUPUNKI  
ERÄKADUN ALUEEN ASEMAKAAVAN LAAJENNUS  
KAAVALUONNOS  
13.2.2019  
1:1000

Asemakaavalla muodostuu Kaarinan kaupungin Auranlaakson, 1. kaupunginosan, kortteleiden 1330 ja 1331 osat sekä katu- ja lähivirkistysalueet.

ASEMAKAAVAMERKINNÄT JA -MÄÄRÄYKSET:




Erillispientalojen korttelialue.



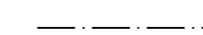
Lähivirkistysalue.



3 m kaava-alueen rajan ulkopuolella oleva viiva.



Korttelin, korttelinosan ja alueen raja.



Osa-alueen raja.



Ohjeellinen tontin raja.

1.  
AURA

Kaupunginosan numero.

Kaupunginosan nimi.

1331

Korttelin numero.

12

Ohjeellisen tontin numero.

KEIJUNKATU


Kadun, tien, katuaukion, torin, puiston tai muun yleisen alueen nimi.

I u 3/4

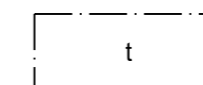
Murtoluku roomalaisen numeron jäljessä osoittaa, kuinka suuren osan rakennuksen suurimman kerroksen alasta ullakon tasolla saa käyttää kerrosalaan luettavaksi tilaksi.

e=0.20

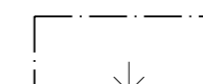
Tehokkuusluku eli kerrosalan suhde tontin pinta-alaan.



Istutettava alueen osa.



Rakennusala, jolle saa sijoittaa talousrakennuksen.



Nuoli osoittaa rakennusalan sivun, johon rakennus on rakennettava kiinni.



Ulkoilureitti.

