





- Merkintöjen selitykset
-  Rakentamiseen varattu alue.
  -  Pysäköintialue.
  -  Rantapuiston alue.
  -  Muu vihervälialue.
  -  Piispanristin lampi.
  -  Ajourata.
  -  Kevyt liikenne.



Merkintöjen selitykset

- Rakentamiseen varattu alue.
- Pysäköintialue.
- Rantapuiston alue.
- Muu viherialue.
- Piispanristin lampi.
- Ajourata.
- Raitiotie.
- Kevyt liikenne.



3215 3. PIISPANRISTI

3314








3310

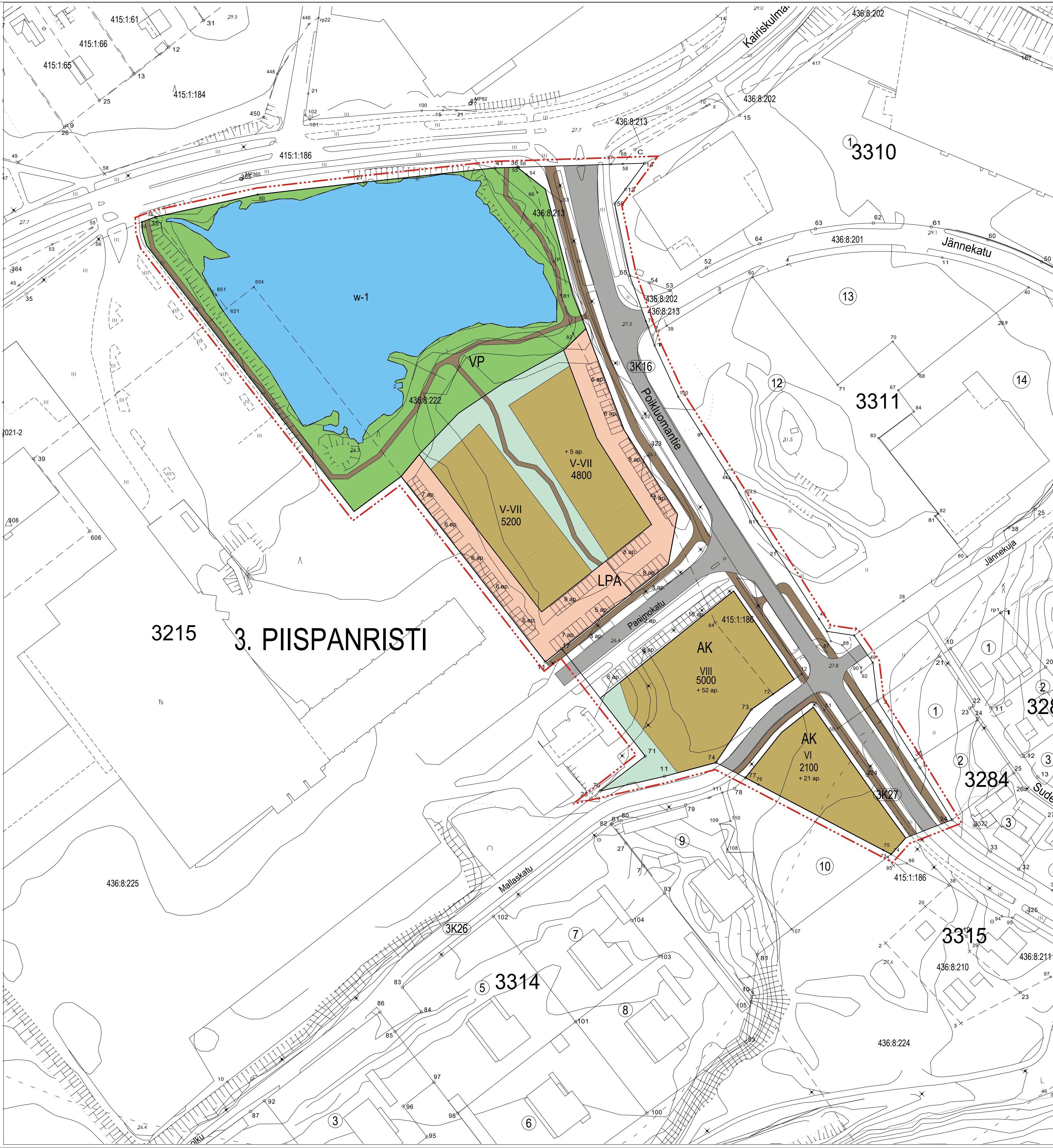
3311

3284

3315

KAARINAN KAUPUNKI  
 PIISPANRISTIN ASEMAKAAVAN MUUTOS, A3320  
 IDEALUONNOS (2a)  
 31.8.2022  
 1:1000

- Merkintöjen selitykset
-  Rakentamiseen varattu alue.
  -  Pysäköintialue.
  -  Rantapuiston alue.
  -  Muu vihialue.
  -  Piispanristin lampi.
  -  Ajoina.
  -  Kevyt liikenne.



3215 **3. PIISPANRISTI**

3314

3310

3311

328

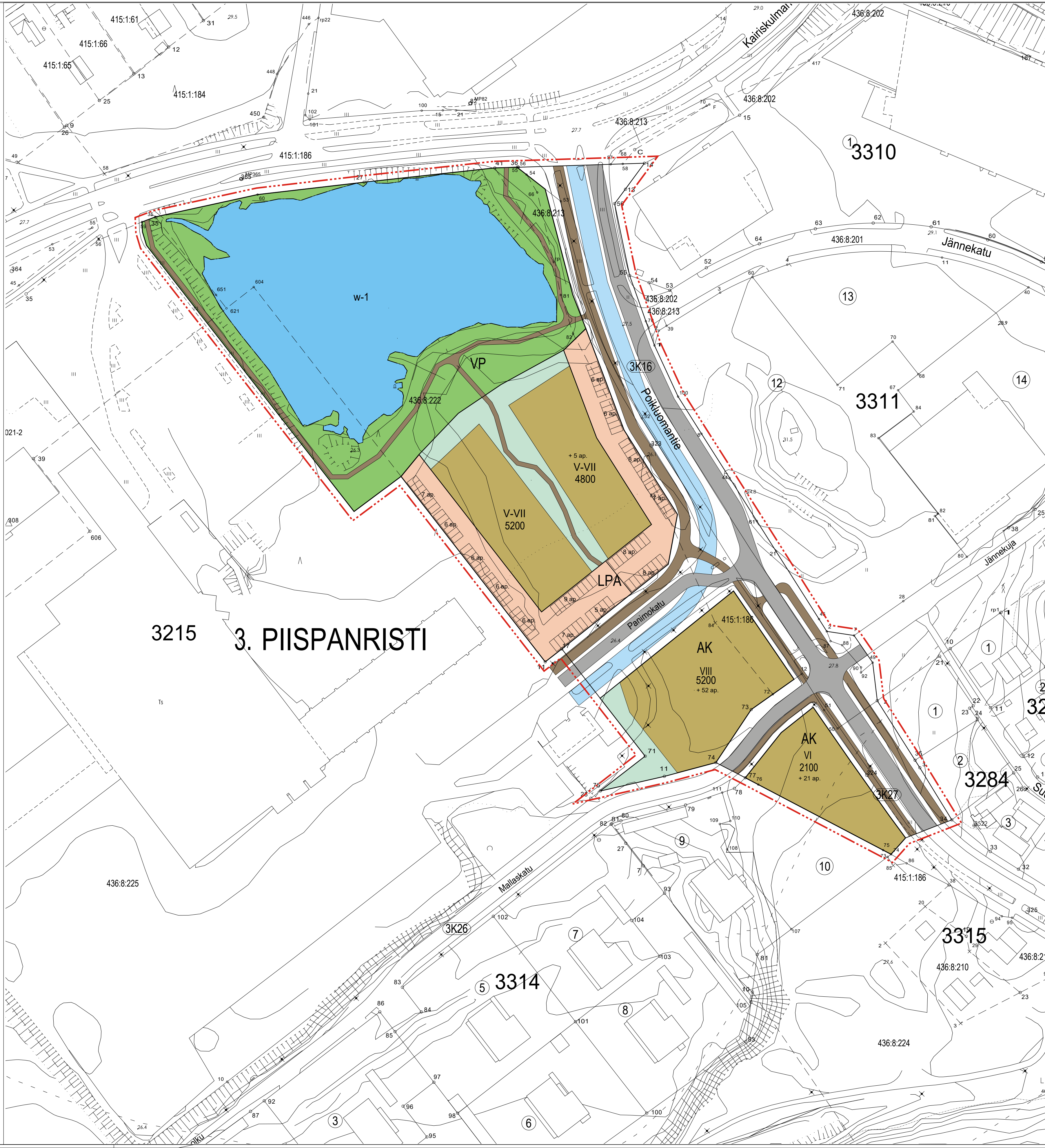
3284

3315

KAARINAN KAUPUNKI  
 PIISPANRISTIN ASEMAKAAVAN MUUTOS, A3320  
 IDEALUONNOS (2b)  
 31.8.2022  
 1:1000








Merkintöjen selitykset

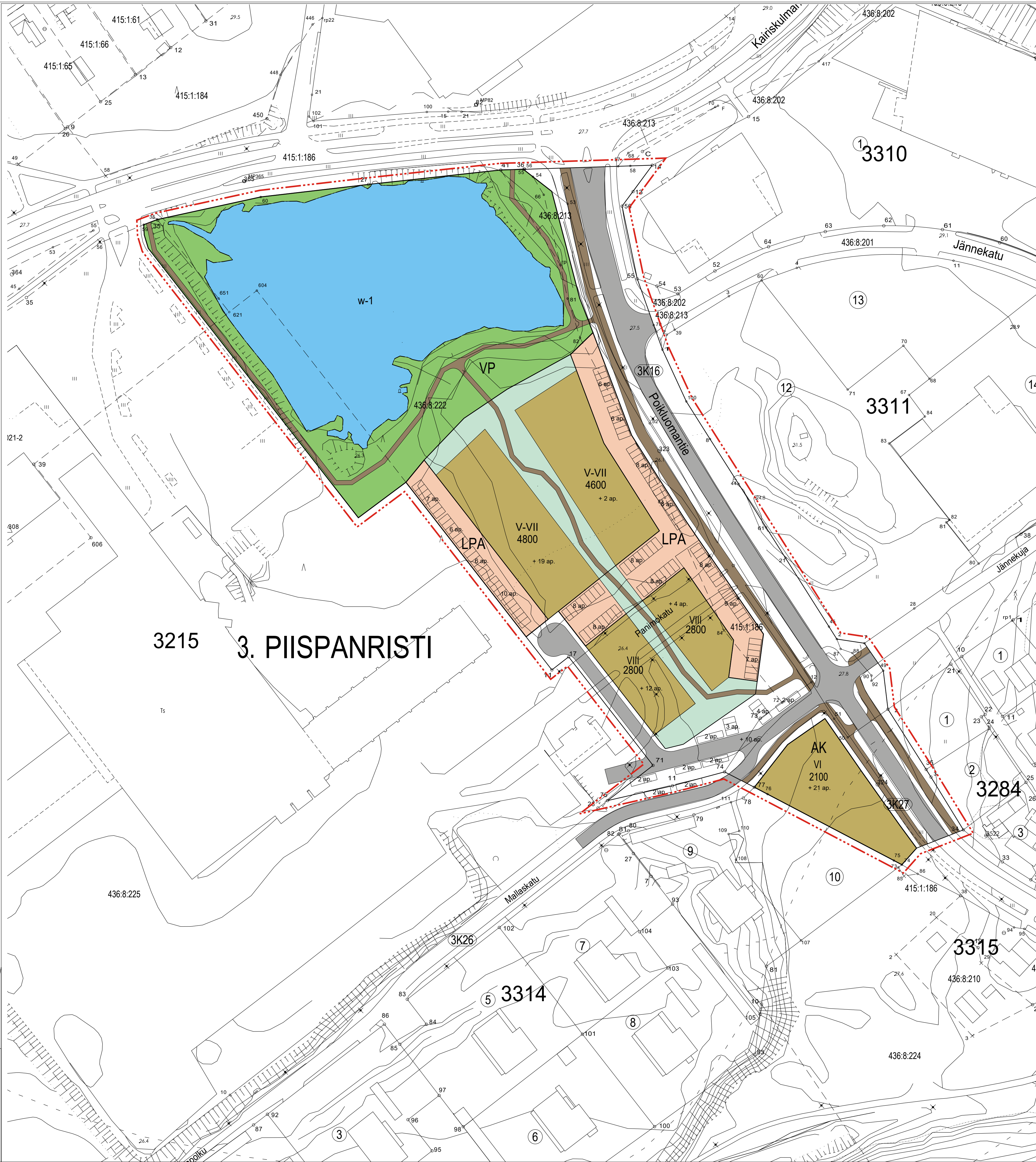
- Rakentamiseen varattu alue.
- Pysäköintialue.
- Rantapuiston alue.
- Muu vihialue.
- Piispanristin lampi.
- Ajorata.
- Raitiotie.
- Kevyt liikenne.



3215 **3. PIISPANRISTI**

KAARINAN KAUPUNKI  
 PIISPANRISTIN ASEMAKAAVAN MUUTOS, A3320  
 IDEALUONNOS (3a)  
 31.8.2022  
 1:1000

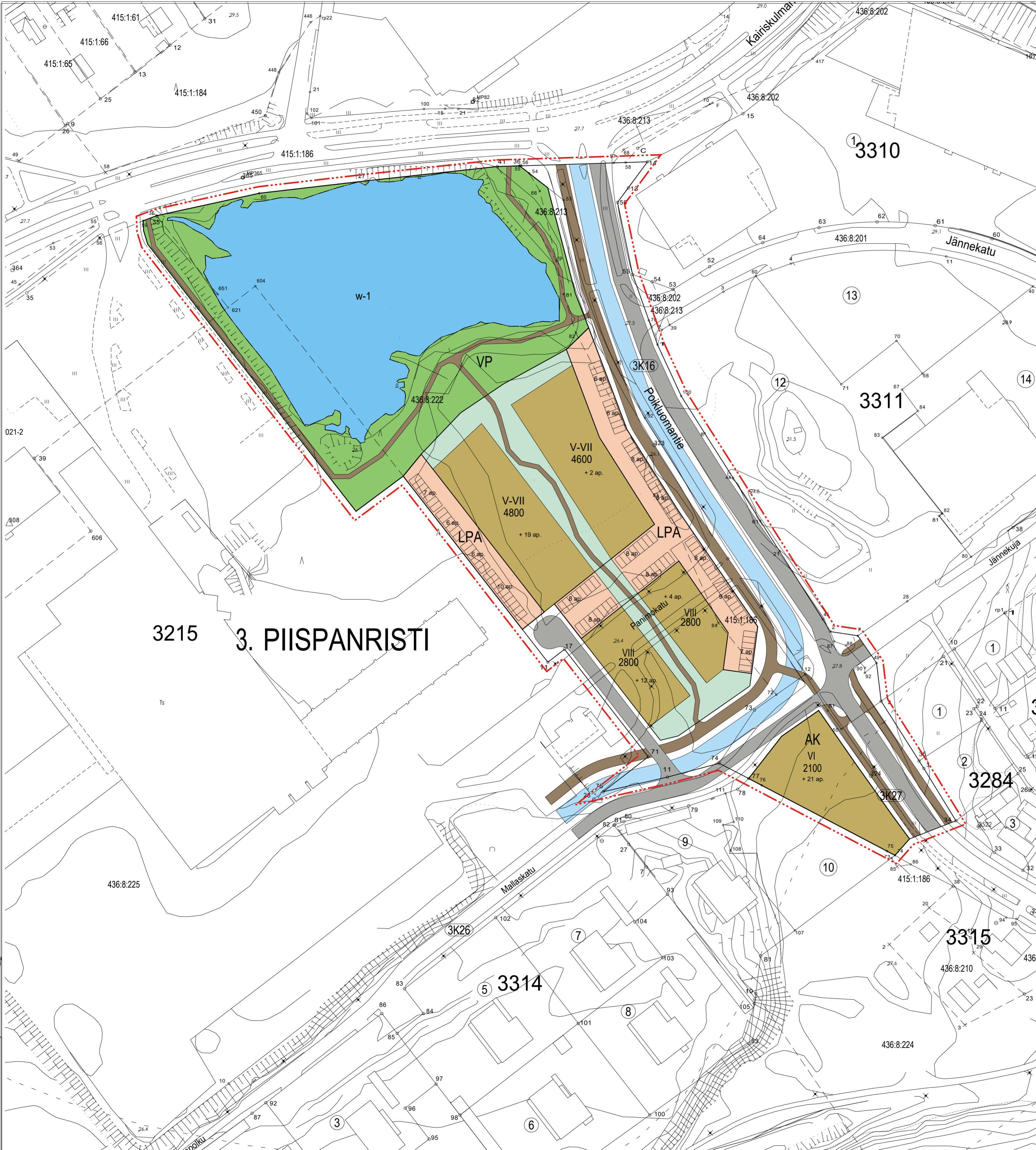
- Merkintöjen selitykset
-  Rakentamiseen varattu alue.
  -  Pysäköintialue.
  -  Rantapuiston alue.
  -  Muu viheralue.
  -  Piispanristin lampi.
  -  Ajorata.
  -  Kevyt liikenne.



3215 3. PIISPANRISTI

KAARINAN KAUPUNKI  
 PIISPANRISTIN ASEMAKAAVAN MUUTOS, A3320  
 IDEALUONNOS (3b)  
 31.8.2022  
 1:1000

- Merkintöjen selitykset
- Rakentamiseen varattu alue.
  - Pysäköintialue.
  - Rantapuiston alue.
  - Muu viheralue.
  - Piispanristin lampi.
  - Ajourata.
  - Raitiotie.
  - Kevyt liikenne.



3215 3. PIISPANRISTI

3314






3310

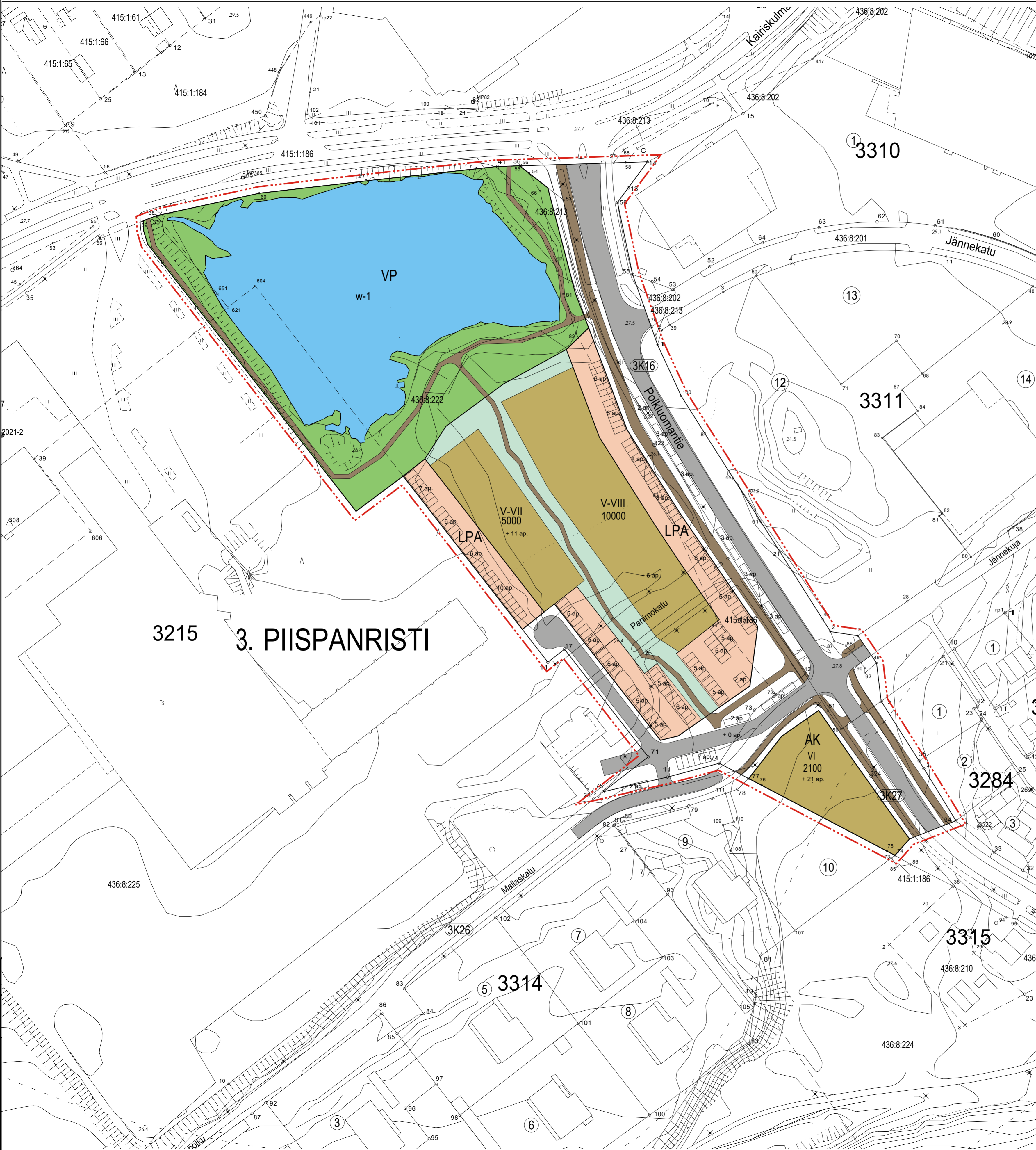
3311

3284

3315

KAARINAN KAUPUNKI  
 PIISPANRISTIN ASEMAKAAVAN MUUTOS, A3320  
 IDEALUONNOS (4a)  
 31.8.2022  
 1:1000

- Merkintöjen selitykset
-  Rakentamiseen varattu alue.
  -  Pysäköintialue.
  -  Rantapuiston alue.
  -  Muu viheralue.
  -  Piispanristin lampi.
  -  Ajourata.
  -  Kevyt liikenne.



3215 3. PIISPANRISTI

3310









3311

3284

3315

3314

KAARINAN KAUPUNKI  
 PIISPANRISTIN ASEMAKAAVAN MUUTOS, A3320  
 IDEALUONNOS (4b)  
 31.8.2022  
 1:1000

- Merkintöjen selitykset
-  Rakentamiseen varattu alue.
  -  Pysäköintialue.
  -  Rantapuiston alue.
  -  Muu viheralue.
  -  Piispanristin lampi.
  -  Ajoinrata.
  -  Raitiotie.
  -  Kevyt liikenne.

