


# ASUKASKYSELY KAARINAN LIIKUNTAPAIKOISTA JA VIHERALUEISTA

Raportti kyselyn vastauksista

11.12.2020



# KYSELYN TOTEUTUS

Karttapohjainen verkkokysely Kaarinan liikuntapaikoista ja viheralueista oli avoinna 19.10.-15.11.2020. Kyselystä tiedotettiin kaupungin eri viestintäkanavissa.

Kyselyyn tuli 675 vastausta. Kyselyn karttatehtäviin vastaajat tekivät yhteensä 4038 karttamerkintää itselle tärkeitä paikoista tai kehitettävistä kohteista.

Kyselyn tuloksia hyödynnetään Kaarinan kaupungin liikuntapaikkojen ja viheralueiden kehittämiseen. Tuloksia käytetään myös Kaarinan uuden liikunta- ja viheralueohjelman laatimisen tukena. Ohjelma ohjaa näiden toimintojen suunnittelua, rakentamista ja kunnossapitoa.

Kyselyn toteutti Ramboll Finland Oy Kaarinan kaupungin toimeksiannosta.

**RAMBOLL**

## Liiku ja virkisty - asukaskysely liikuntapaikoista ja viheralueista

Julkaistu: 19.10.2020 | Päivitetty: 20.10.2020

**Missä ja miten liikut, ulkoilet ja virkistyt? Mistä löytyvät parhaat seikkailu- ja leikkipaikat? Onko Kaarinassa tarpeeksi vihreää?**

On tärkeää, että meillä on viihtyisiä, turvallinen ja hyvinvointia edistävä ympäristö, josta löytyvät monipuoliset liikunta- ja virkistymähdollisuudet. Näitä asioita voimme suunnitella ja kehittää parhaiten yhdessä kaarinalaisten ja muiden palvelujen käyttäjien kanssa.

Toivomme sinun vastaavan kyselyyn, jossa voit kertoa kokemuksia ja ajatuksia kaupungin liikuntapaikkojen ja viheralueiden kehittämiseksi.

[Pääset vastaamaan kyselyyn tästä](#)

**Tervetuloa kertomaan ajatuksiasi Kaarinan liikuntapaikoista ja viheralueista!**

Liikuntapaikoilla tarkoitetaan tässä kyselyssä sisä- ja ulkoilialueita, kuten esimerkiksi uimahallia, liikuntahallia, urheilukenttiä, koulujen pihvoja, kuntoratoja ja ulkoilureittejä.

Viheralueilla tarkoitetaan esimerkiksi kaupungin omistamia tai hallinnoimia puistoja ja leikkipuistoja, metsiä, avoimia alueita (niittyjä, peltoja ja joutomaita) sekä vesistöjä ja rantoja.

Vastaaajien kesken arvotaan palkintoja! Kyselyyn vastataan nimettömästi, eikä vastauksia voi yhdistää palkintojen arvontaa varten yhteystietonsa jättäneiden henkilötietoihin. Vastamiseen kuluu arviolta 10-15 minuuttia.

Kyselyyn voi vastata 15.11.2020 asti.

Pääset kyselyyn nuolesta oikeassa alakulmassa.

Kiitos arvokkaista vastauksistasi!

Lisätietoja antavat:  
Kukka Hammarström [kukka.hammarstrom\(at\)kaarina.fi](mailto:kukka.hammarstrom(at)kaarina.fi)  
Kaisa Merilahti [kaisa.merilahti\(at\)ramboll.fi](mailto:kaisa.merilahti(at)ramboll.fi)

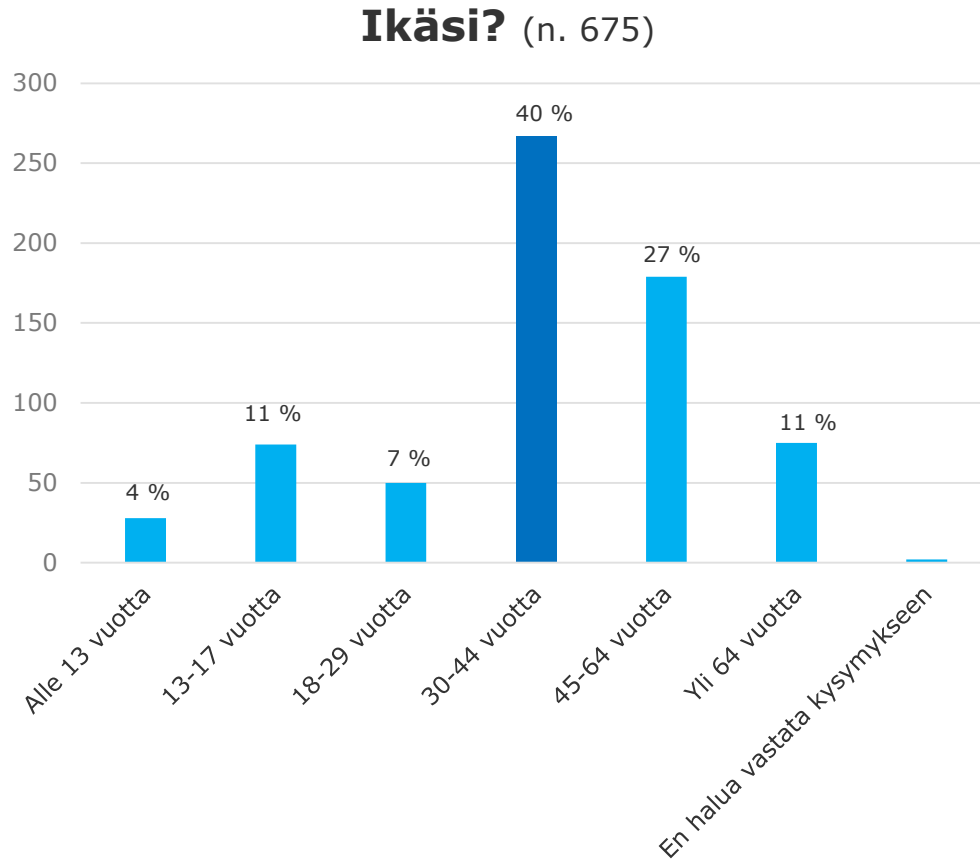
Kyselyn toteuttaa Ramboll Finland Oy Kaarinan kaupungin toimeksiannosta. Ramboll toteuttaa korkeatasoista henkilötietojen suojaa. Tällä kyselyllä kerätään seuraavia henkilötietoja: arvontaan osallistuvien sähköpostiosoitteet ja/tai puhelinnumerot. Ramboll käsittelee projektin toteuttamiseksi tarvittavia henkilötietoja sovellettavan tietosuojalainsäädännön, erityisesti EU:n yleisen tietosuojasetuksen (Asetus (EU) 2016/679) mukaisesti.

Suomi

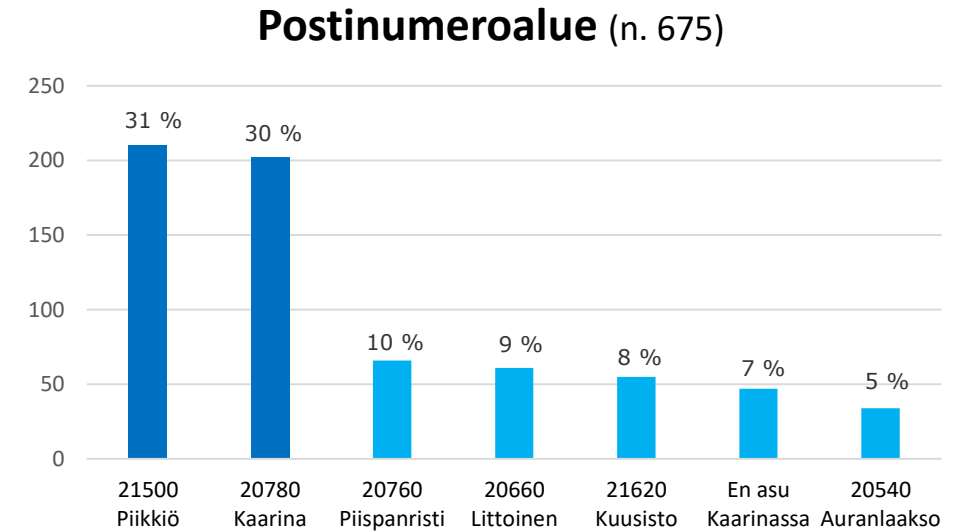


# TAUSTAKYSYMYKSET

# TAUSTAKYSYMYKSET 1/2



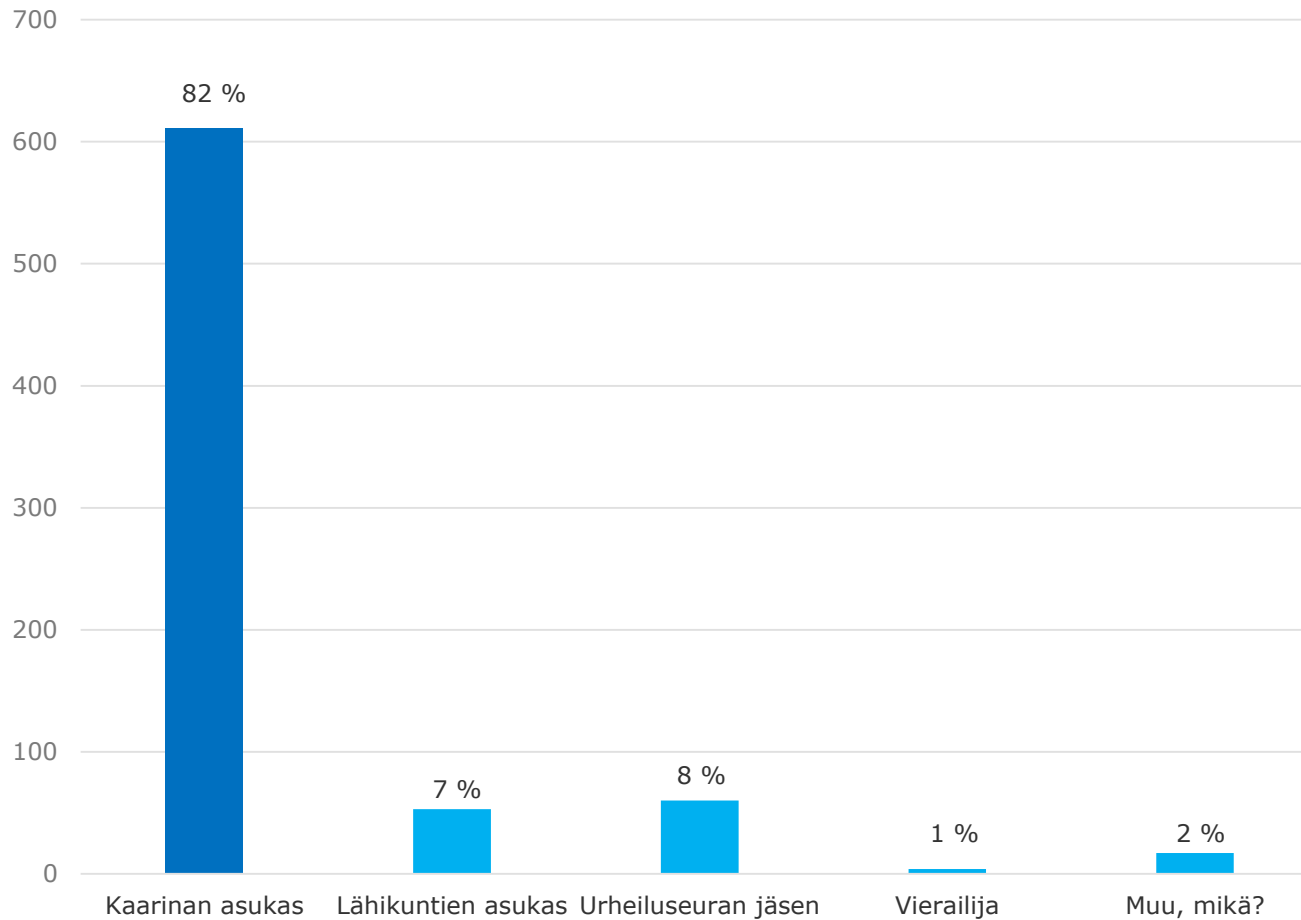
**Eniten vastaajia oli 30-44 vuotiaiden ikäluokasta. 18-29-vuotiaita oli vastaajista vain 7%**



**Eniten vastaajia oli Kaarinan ja Piikkiön postinumeroalueilta**

# TAUSTAKYSYMYKSET 2/2

## Mikä kuvaa sinua parhaiten?



**Suurin osa vastaajista on  
Kaarinan asukkaita**

### Muu, mikä?

Kaarinassa töissä käyvä ja palveluja käyttävä

entinen kaarinalainen, nykyinen kaupungin työntekijä

Piikkiö

Töissä Kaarinassa

Oman huoneen yksinäinen masentunut erakko

opiskelija

opettaja

Olen töissä Kaarinassa, teen töitä perheiden kanssa

Partiolainen Kaarinassa

Vanhemmat asuvat Kaarinassa

Kaupungin työntekijä

Päiväkodin työntekijä

Töissä Kaarinassa

vertaisliikuttaja

Kaarina/salo

PENKKIURH

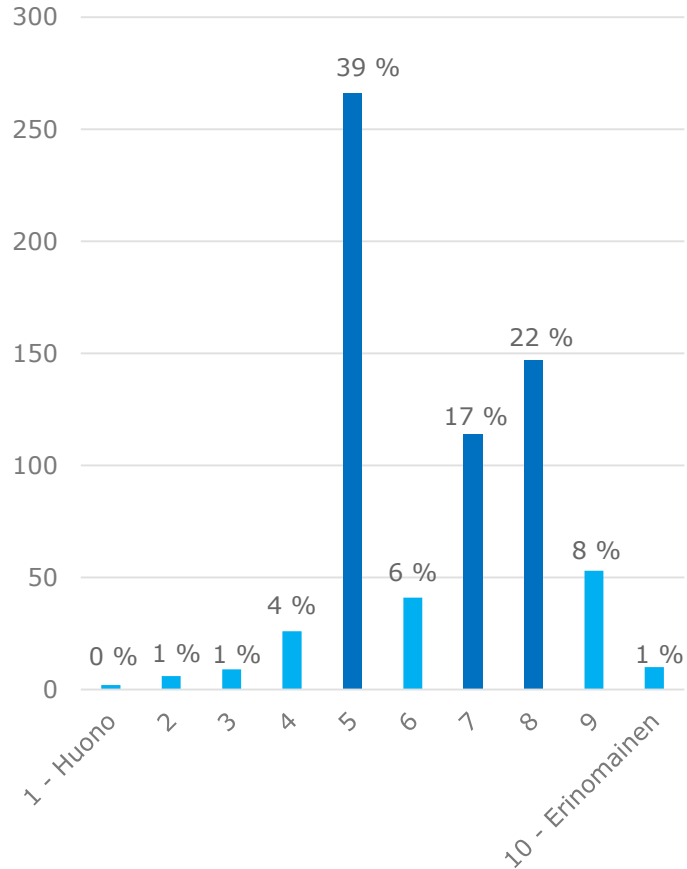
Kaarinassa töissä

# NYKYTILA



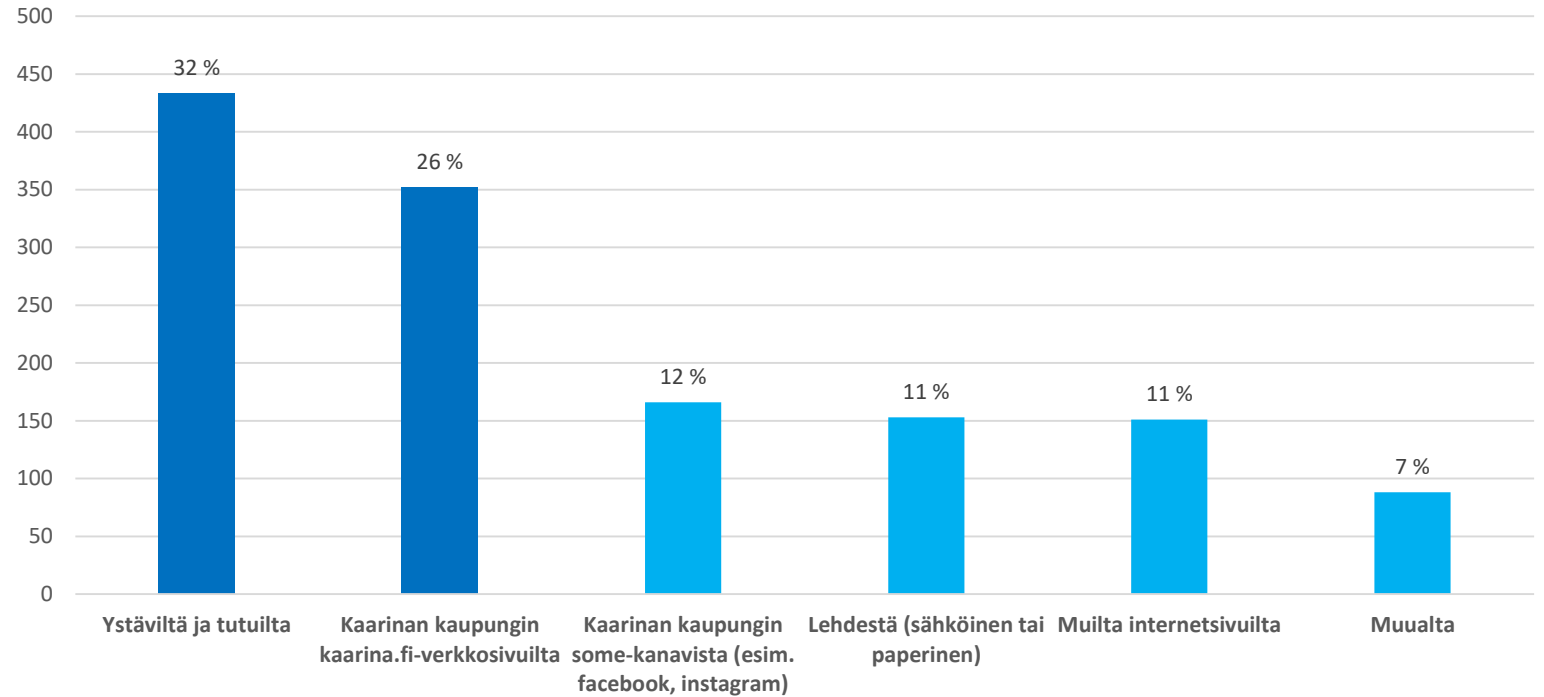
# NYKYTILA

## Miten arvioisit yleisesti Kaarinan liikuntapaikkoja ja viheralueita?



**Yleinen käsitys viheralueista ja liikuntapaikoista on positiivinen**

## Mistä olet löytänyt tietoa Kaarinan liikuntapaikoista ja viheralueista?

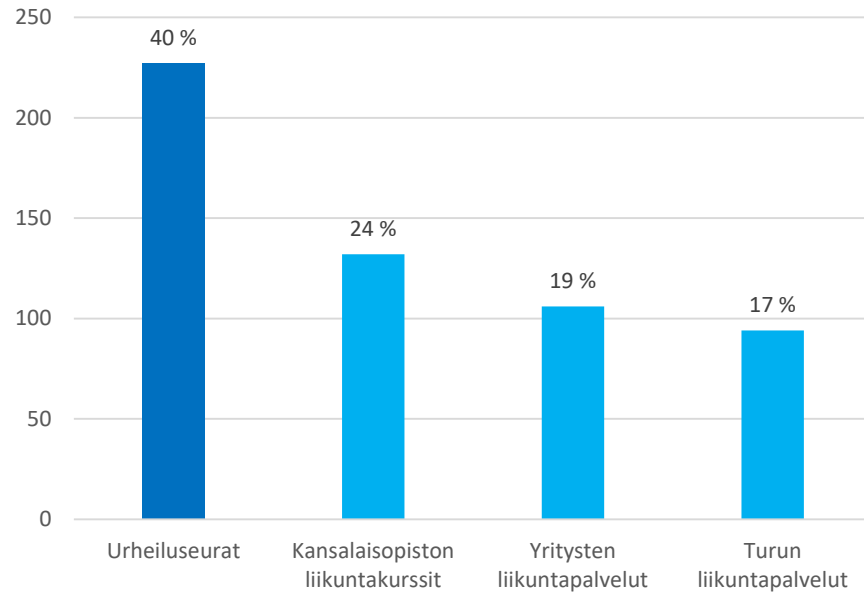


### Jos muualta, mistä?

- Paikan päältä, liikkumalla luonnossa.
- Olen muuttanut takaisin Kaarinaan, paikat tuttuja lapsuudesta.
- Kaupungin paperisista infolehdistä.
- Kylteistä paikan päältä.
- Kouluista ja urheiluseuroilta.
- Luontoaiheiset/Kaarina-aiheiset fb-ryhmät.
- Kotiin jaetusta kartasta.
- Kaupungin työntekijöiltä.
- Omasta työpaikasta.
- Neuvolasta

# NYKYTILA

Mitä liikuntapaikkoja ja palveluita käytät Kaarinassa ja lähialueella?

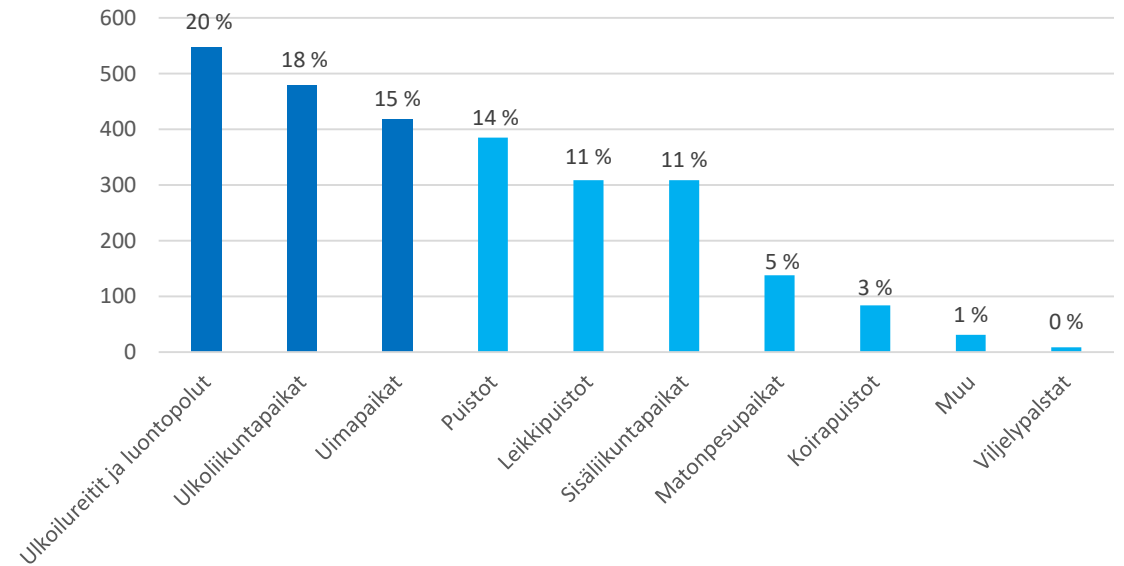


**Urheiluseurat ovat suosituin liikuntapaikka/palvelu**

## Jos muu, mikä?

Metsät (13) Frisbeegolf-rata (7), uimahalli (2), Tenniskentät (2), pyörätiet (2), rannat ja joet (2), luonto (2), yksityishevostalli (1), skeittipaikka (1), maastopyöräily (1), golfkentät (1), leikkipuisto (1), Kuusisto bmx rata (1), lintutorni (1), Kevyenliikenteen väylät (1), skeittipaikka (1), puistojumppa (1), Vaparissa Johan Lindbergin kurssi (1)

Mitä viheralueita ja palveluita käytät Kaarinassa ja lähialueella?



**Tärkeimmiksi viheralueiksi ja palveluiksi nousivat ulkoilureitit ja luontopolut, ulkoliikuntapaikat ja uimapaikat. Koirapuistot ja viljelypalstat saivat vähiten ääniä.**



# ULKOILEN JA LIIKUN

**Empo:** lasten kanssa leikkiminen, koiran lenkitys, lähellä kotia

**Hovirinnan puisto ja ranta:** lasten leikkipuisto, ulkoliikuntavälineet, kaunis alue, lähiliikunta-alue, kaunis, hyvin hoidettu

**Hovirinta:** pururata, uimahalli, uimahallin metsä, kuntokoulu, lähimetsät, lenkkeily

**Järvelän kosteikko, Littoisten uimaranta, luontopolku:** uimaranta lähellä kotia, lasten kanssa uiminen, bajamajat iso plussa, rannan koirapuisto tärkeä. Luontopolku ihana piristys, lähellä, hyvä lenkkipolku. Kosteikko kiva paikka katsella lintuja

**Kairiskulma:** ulkoilu, kävely, lähellä kotia, pieni metsä

**Keskuri:** pururata, lenkkeily, yleisurheilu perheen kanssa, lähiliikunta-alue

**Linnanrauniot ja luontopolku:** kaunis luonto- ja kulttuurikohde, rauhallinen, metsää ja peltoa, luontopolku, ulkoilupaikka perheen kanssa

**Linnavuori:** koiranulkoilutus, lenkkeily, muinaismuistoalue, hienot polut, kaunis paikka, retkeilyalue, laavu, polkujuoksu

**Piikkiön pururata ja kuntoportaat:** vaihtelevat maastot, hyvät kuntoportaat, koiran ulkoilutus, hyvin valaistu, rauhallinen, koiran ulkoilutus, lähellä

**Sauhuvuori ja Pyhän Katariinan polut:** hienot ulkoilumaastot, kiva päiväretkipaikka, merkitty reitti ulkoiluun, hyvät polut polkujuoksuun

**Raadelman ranta:** lähimetsä, lenkkeily, uinti, kalastus, veneily, koiran ulkoilutus

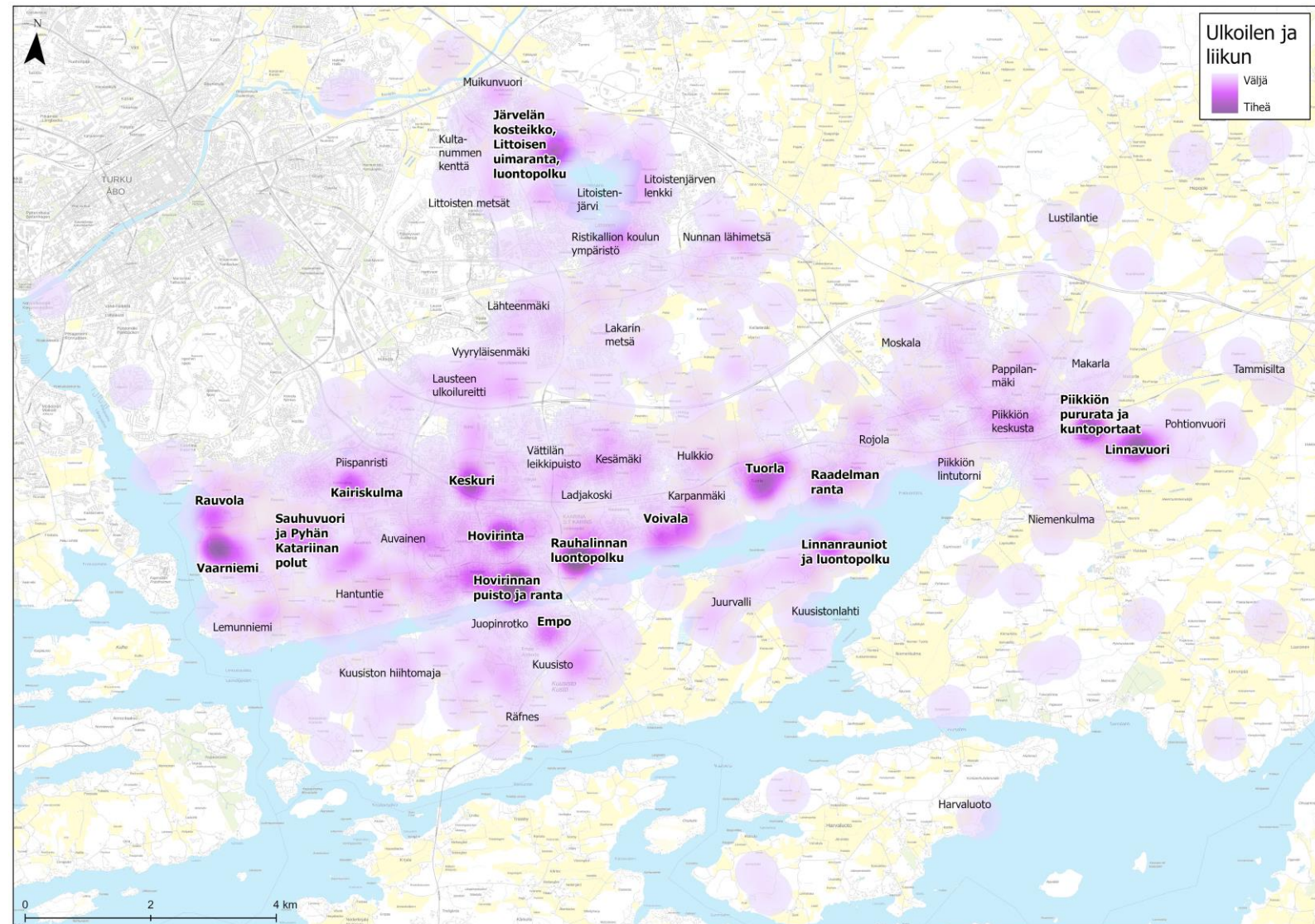
**Rauhalinnan luontopolku:** rauhallinen, lenkkeily, koski, jalopuut, lähikohde, upea metsä, kaunis ranta, koiranulkoilutus

**Rauvola:** kaunis luonto, lintuparatiisi, kiva lenkkeilykohde ja ulkoilupaikka, lintutorni

**Tuorla:** lähialue, lenkkeily, polkujuoksu, kaunis, lehtipuita, paljon lintuja, kiva reitti lasten kanssa, lounas/kahvila

**Vaarniemi:** lähikohde, suojeltu alue, vanhaa metsää, kaunista, lenkkeily, upeat maisemat, hyvät opasteet, kuntoportaat, kaunis päiväretkikohde, koko perheen ulkoilualue, vaihtelevat maastot

**Voivala:** lähialue, lenkkeily, koiran ulkoilutus, ranta



**Kartalle on nimetty ne kohteet, joissa vastaajat ilmoittivat ulkoilevansa ja liikkuvansa jalkaisin (esim. kävely, lenkkeily, koiran ulkoilutus) ja jotka saivat vähintään kaksi kommenttia.** Tärkeimmät ulkoilukohteet ovat Piikkiön Linnavuori, pururata ja kuntoportaat, Tuorlan alue, Littoistenjärven uimaranta, Kaarinan keskusliikuntapuisto (Keskuri), Hovirinta sekä Hovirinnan puisto ja ranta, Vaarniemi, Rauhalinnan luontopolku sekä Voivala ja Kuusiston linnanrauniot. Tehtävänanto oli: Merkitse kartalle, missä paikoissa liikut ja mitä siellä teet sekä miksi valitsit paikan.

# SEIKKAILEN

**Angervopuisto:** lähileikkipuisto

**Auranlaakso:** kauniit näkymät kalliolta, ulkoilua lasten kanssa, lähikohde

**Hovirinnan puisto:** alueen paras leikkipuisto, monipuolinen, hyvä sijainti, koko perheen leikkipuisto

**Keskuri:** frisbeegolf, kiva metsä lapsille, hyvä sijainti, lähellä

**Kurjenkankareen leikkipuisto:** lähileikkipuisto

**Kuusisto:** Geokätköjä, hyvät ulkoilumaastot. Linnanrauniot on lasten lempileikkipaikka

**Linnavuori:** geokätköjä, lenkkeily, suunnistus, luontopolku

**Nunna:** leikkipuisto, lähikohde

**Piikkiön yhtenäiskoulu:** koulun piha on kiva leikkipaikka, hyvät ulkoilumahdollisuudet, uudet hienot parkour-telineet

**Ratsastajan puisto:** leikkipaikka lapsille, kiva mennä lasten kanssa pyörällä tai kävellen

**Rauhalinnan leikkipuisto:** kiva, lähellä kotia, kaipaa päivitystä

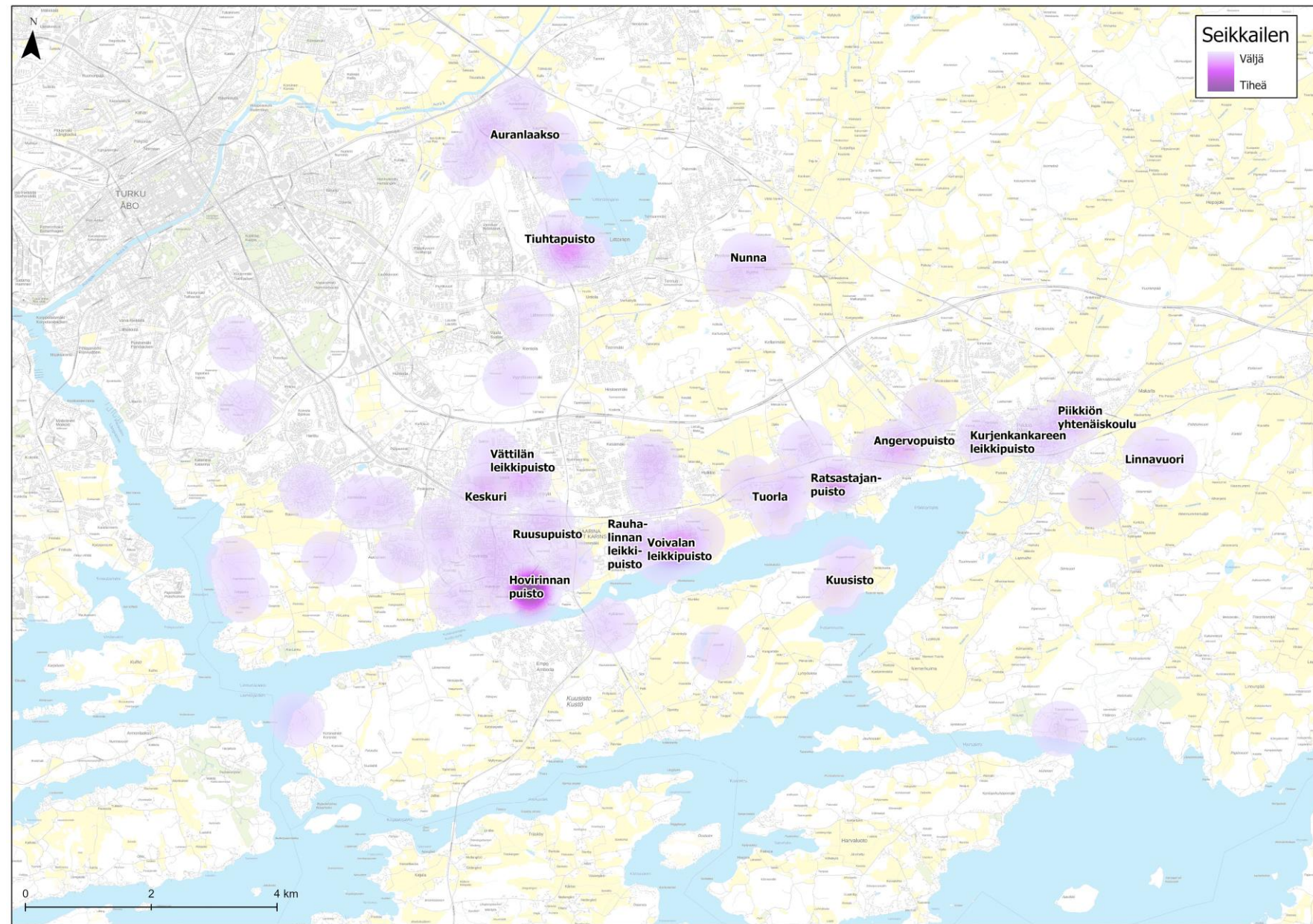
**Ruusupuisto:** pokemon

**Tiutapuisto:** leikkipuisto, kiva ulkoilu paikka lasten kanssa

**Tuorla:** geokätköilyä, fatbike, onewheel, viihtyisä alue

**Voivalan leikkipuisto:** monipuolinen, kiva lapsille, kaunista

**Vättilän leikkipuisto:** lähileikkipuisto



**Kartalle on nimetty ne kohteet, joissa vastaajat ilmoittivat seikkailevansa (esim. leikit ja geokätköily) ja jotka saivat vähintään kaksi kommenttia. Selkeästi suosituin seikkailupaikka on Hovirinnan puisto.**

# PYÖRÄILEN

**Auralaakson koulutie:** työmatkapyöräily

**Empon bmx rata:** loistavaa että Kuusistossa on oma bmx rata. Pyöräillään lasten kanssa

**Hantuntie:** maastopyöräily, hyvät maastot

**Hepojoki:** rauhallinen pyöräleikki. Hyvät hiekkatiet. Legendaarinen pyörälenki Liettoon asti. Hyvä lenkki, mutta harmi että ei ole valaistusta, voisi pyöräillä pimeälläkin

**Kaarinantie:** työmatkareitti ympäri vuoden. Hyvä reitti pyöräillä Kaarinan keskustaan.

**Kairiskulma:** hyvä työmatkareitti pyöräillä Turkuun

**Keskusta:** hyvä paikka pyöräillä ympäri vuoden. Kaarinan keskustan läpoi pyöräily matkalla töihin.

**Krossi:** työmatkareitti. Kauppareissu pyöräillen.

**Kuusiston linnanrauniot:** mukava paikka pyöräillä, upeat maisemat. Kaunis luonto, sopivan lähellä. Linnanraunioille voisi tehdä kunnon pyörätien.

**Kuusiston tiet ja polut:** mukavia päyräreittejä. Mukavia maastopyöräreittejä.

**Lemuntie:** Rauhallinen. Lemunniemi hyvä maastopyöräilyyn

**Littoistenjärvi:** pyörätiet kodin lähellä. Hyvät pyörätiet. Pyöräily järven ympäri perheen kanssa. Sopivat etäisyydet pyöräilyyn. Kaunista aluetta, rauhallista. Kesällä mukava pyöräillä järven rantaan.

**Littoistentie:** hyvä pyörätie. Lähellä kotia. Kiva pyörälenkki, mukavan pituinen lenkki. Työmatka Turkuun. Kesällä rullaluistelu

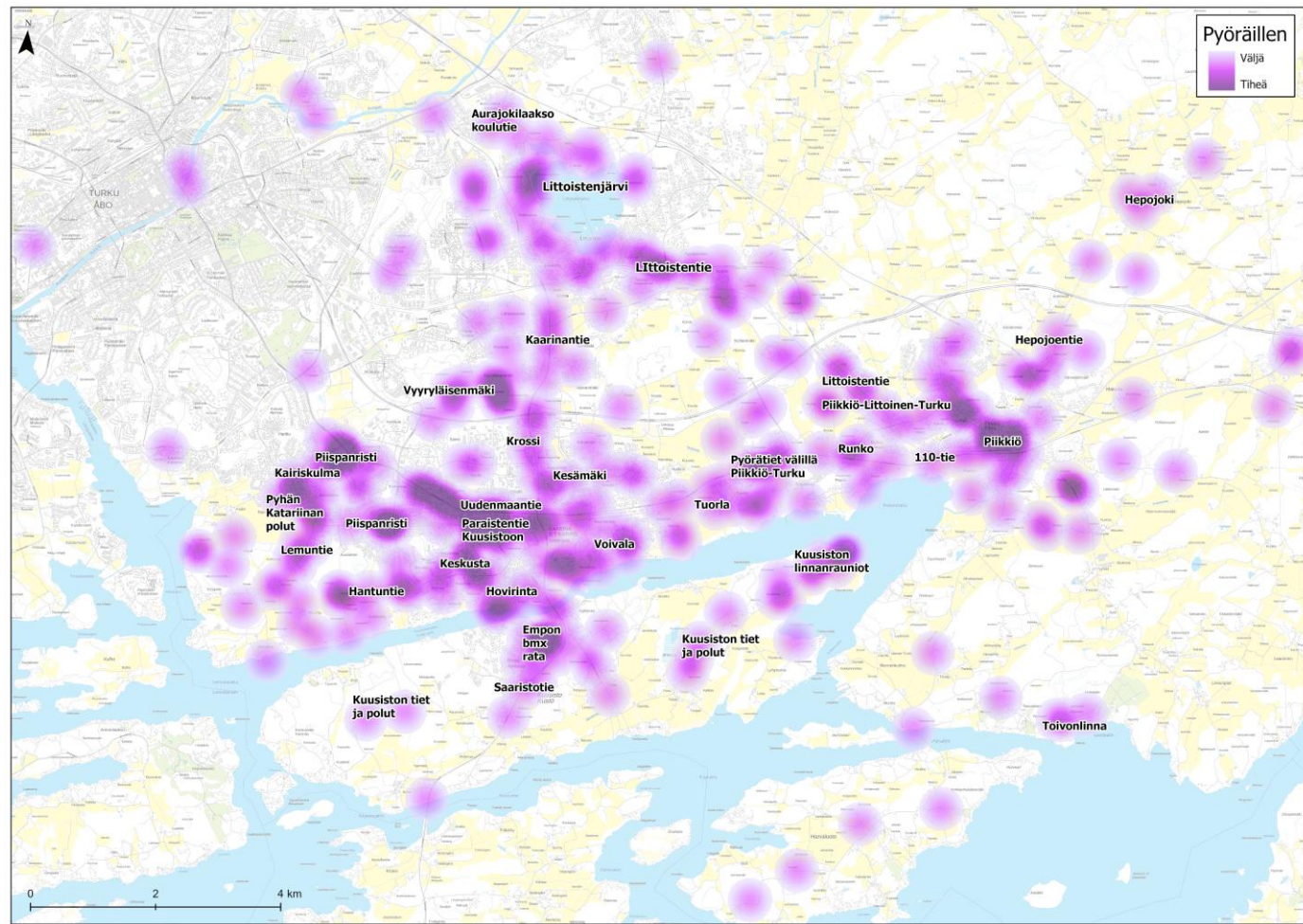
**Toivonlinna:** maalaismaisema, Arboretum. Kiva paikka, mutta pyörätie puuttuu

**Paraistentie Kuusistoon:** hyvä reitti pyöräillä

**Piikkiö:** hyviä pyöräreittejä. Työmatkapyöräily: Piikkiö-Littoinen-Turku, Piikkiö-Kaarina. Pyörämatka kouluun.

**Piispanristi:** työmatkapyöräily Piispanristillä Kaarinan keskustaan. Työmatkapyöräily Piispanristi-Turun keskusta. Kaarinassa hyvät pyörätiet, tosin talvikunnossapitoa voisi hieman parantaa

**Pyhän Kaarinan polut:** maastopyöräily. Pyörämatkat harrastuksiin. Työmatkapyöräily. Hyvät tiet pyöräillä.



**Kartalle on nimetty ne kohteet, joissa vastaajat ilmoittivat pyöräilevänsä ja jotka saivat vähintään kaksi kommenttia.** Pyöräreittejä on paljon ympäri Kaarinaa. Pyöräreittien laatuun oltiin pääosin tyytyväisiä, etenkin Kaarinan keskustan alueella.

**Saaristotie:** kiva tie pyöräillä. Kiva reitti Parasiin

**Tuorla:** kaunista aluetta pyöräillä. Hyvä kohde pyöräillä, kahvila ja metsää. Hyvät pyörätiet

**Uudenmaantie:** hieno uusi kevyenliikenteenväylä pyöräilylle. Hyvät pyörätiet piikkiöön, Liettoon, Turkuun jne. Helppo kulkea työmatka Kaarina-Turku pyörällä

**Voivala-Rauhalinna:** hienot maisemat, kivat pyöräreitit. Sekä työmatkoja että virkistyspyöräilyä

**Vyryläisenmäki:** hyviä maastopyöräilyreittejä

# HIHDÄN

**Ala-Lemu:** hiihtoa pelloilla. Ei ole moneen vuoteen ollut kaupungin tekemiä latuja, voisi olla. Lähellä kotia

**Hovipuisto:** hiihtoa puistossa ja rannalla

**Keskuri:** lähin hiihtopaikka, latuverkon lähtöpaikka, jos jossain latuja niin täällä

**Kuusistonsalmi:** kaunis paikka hiihtää ja luistella jäällä

**Kuusiston metsät ja hiihtomaja:** hyvät ladut kun lunta, hienot maastot, lähellä.

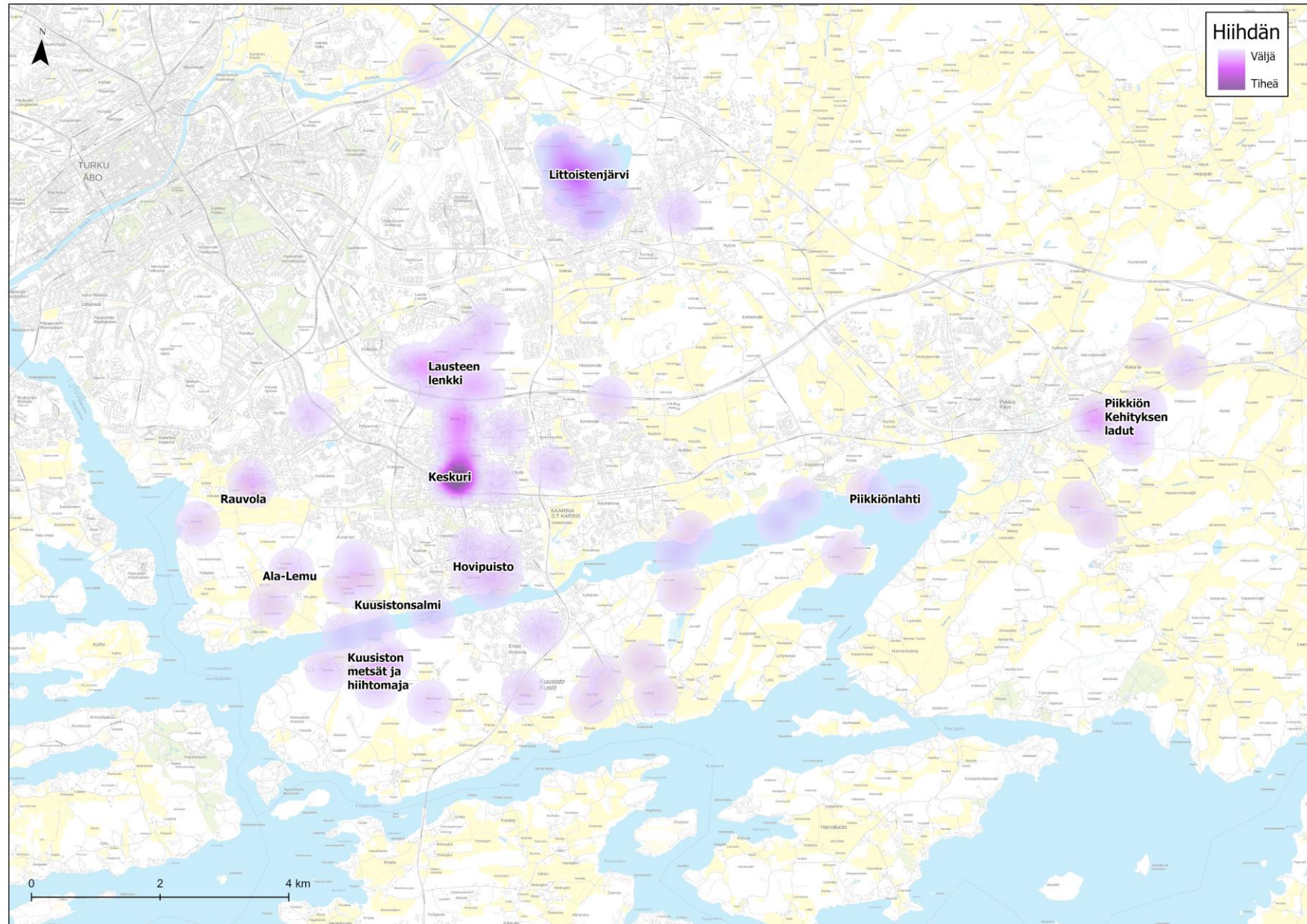
**Lausteen lenkki:** hyvä latupohja, valaistu, lähilatu

**Littoistenjärvi:** hyvänä talvena hyvät hiihtoladut ja hyvä luisteluala järvellä. Kaunis alue.

**Piikkiön Kehityksen ladut:** hyvät ladut talvisin, lähellä kotia, sopivan pitkä lenkki

**Piikkiönlahti:** pikku hiihtolenkki, lähellä kotia

**Rauvola:** tarpeeksi tasaista. Pääsee merelle asti



**Kartalle on nimetty ne kohteet, joissa vastaajat ilmoittivat hiihtävänsä ja jotka saivat vähintään kaksi kommenttia. Suosituin hiihtopaikka on Kaarinan keskusliikuntapuisto "Keskuri", josta lähtee valaistu latuverkko Lausteelle.**

**Harvaluodon uimaranta:** kiva uimapaikka camping-alueen vieressä. Rauhallinen. Kioski kesäisin. Hyvä laituri. Kaunis paikka. Sauna.

**Hovirinnan ranta:** uintia ympäri vuoden. Lähellä kotia. Upeasti uudistettu hiekkaranta. Sauna. Lapset pitävät. Leikkipaikka lähellä.

**Järvelä:** talviuimapaikka, avanto, sauna

**Kaarinan uimahalli:** Uinti, vesijumppa ja kuntosali. Tuttu ja turvallinen, kiva henkilökunta.

**Kuusiston venelaituri:** hyvä paikka aamu- ja iltaintiin

**Kuuslahden ranta:** rauhallinen, kiva uimapaikka. Matala hiekkaranta. Lähellä kotia. Hyvä retkeilyyn ja kalastukseen. Hoitamaton ranta, epäsiisti.

**Littoistenjärvi:** kirkas vesi, kaunista

**Littoisten uimaranta:** lapsiystävällinen ranta, mukava uima- ja piknikpaikka, bajamaja, lähiuimaranta,

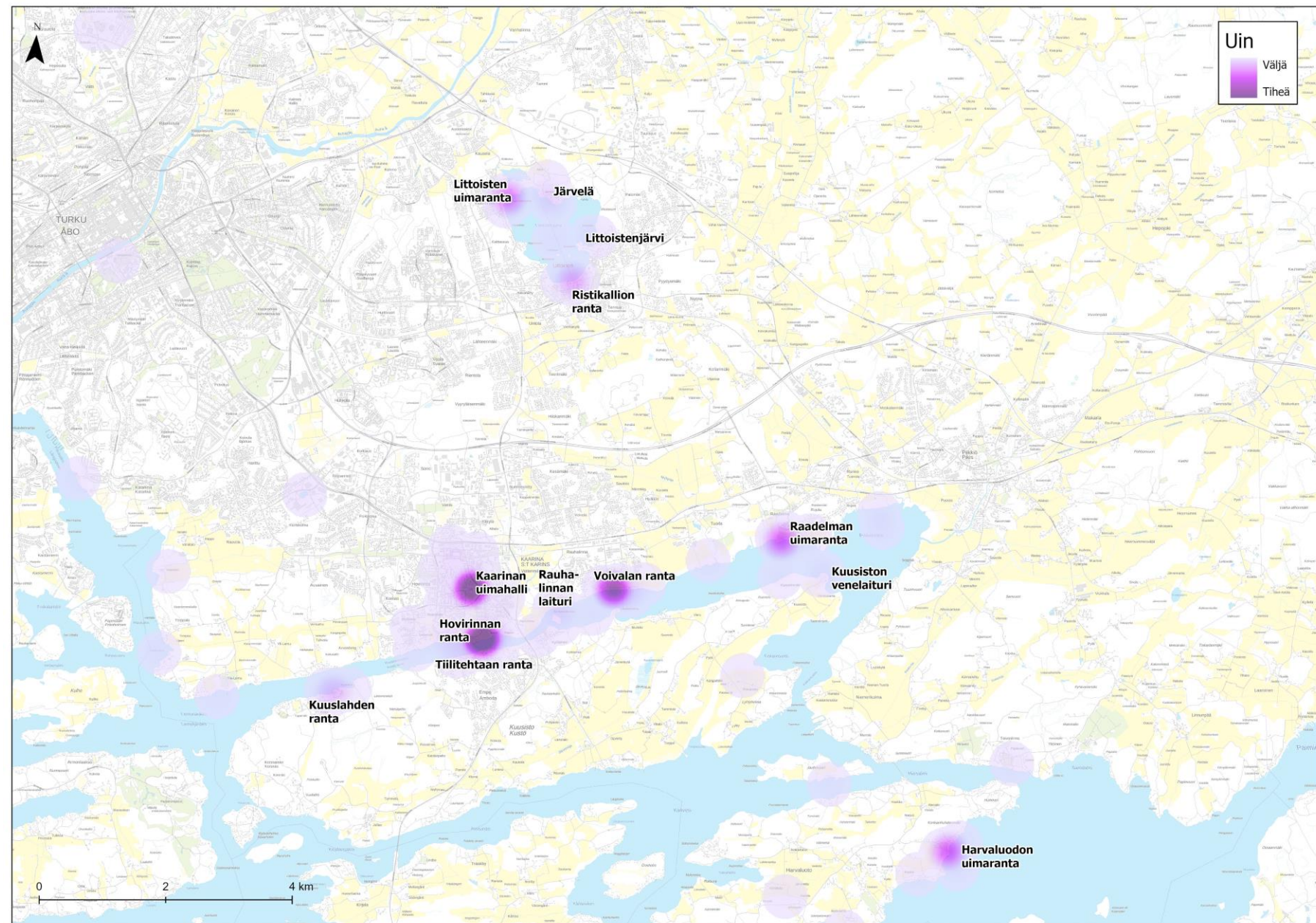
**Raadelman uimaranta:** rauhallinen uimapaikka lähellä kotia

**Rauhalinnan laituri:** rauhallinen uimapaikka

**Ristikallion ranta:** paras ranta Littoistenjärvellä. Uinti, melonta, sup

**Tiilitehtaanranta:** yksityinen ranta ja venepaikka, lähiranta

**Voivalan ranta:** Lähiranta. Hyvä lapsiperheille. Pieni ja rauhallinen ranta. Hyppylaituri. Siisti ja viihtyisä, rauhallisempi kuin Hovirinta



**Kartalle on nimetty ne kohteet, joissa vastaajat ovat ilmoittaneet uivansa ja jotka saivat vähintään kaksi kommenttia.** Suosituimmat uimapaikat ovat Hovirinnan ranta ja Voivalan ranta sekä Kaarinnan uimahalli.

# OSALLISTUN SEURA- TAI HARRASTUSTOIMINTAAN

**Aktia Arena:** lähin sulkapallohalli. Tenniskenttä. Lähellä

**Kaarinan uimahalli:** ryhmäliikunta, uimakoulu, jumpat, kuntosali, uimaseura

**Keskuri, KHT, jäähalli:** keskusurheilukenttä (kht) lasten urheilu, jalkapallo, KaaPon treenit. Jäähallissa luistelukoulu, jääkiekkoharrastukset, kaarinan kiekkokoulu, lapsen taitoluistelutreenit. Jääaikoja niin vähän, että täytyy käydä Kupittaaalla. Frisbeegolf, viikoittain treenit. Keskurin perhefutis. Keskurin yleisurheilukenttä.

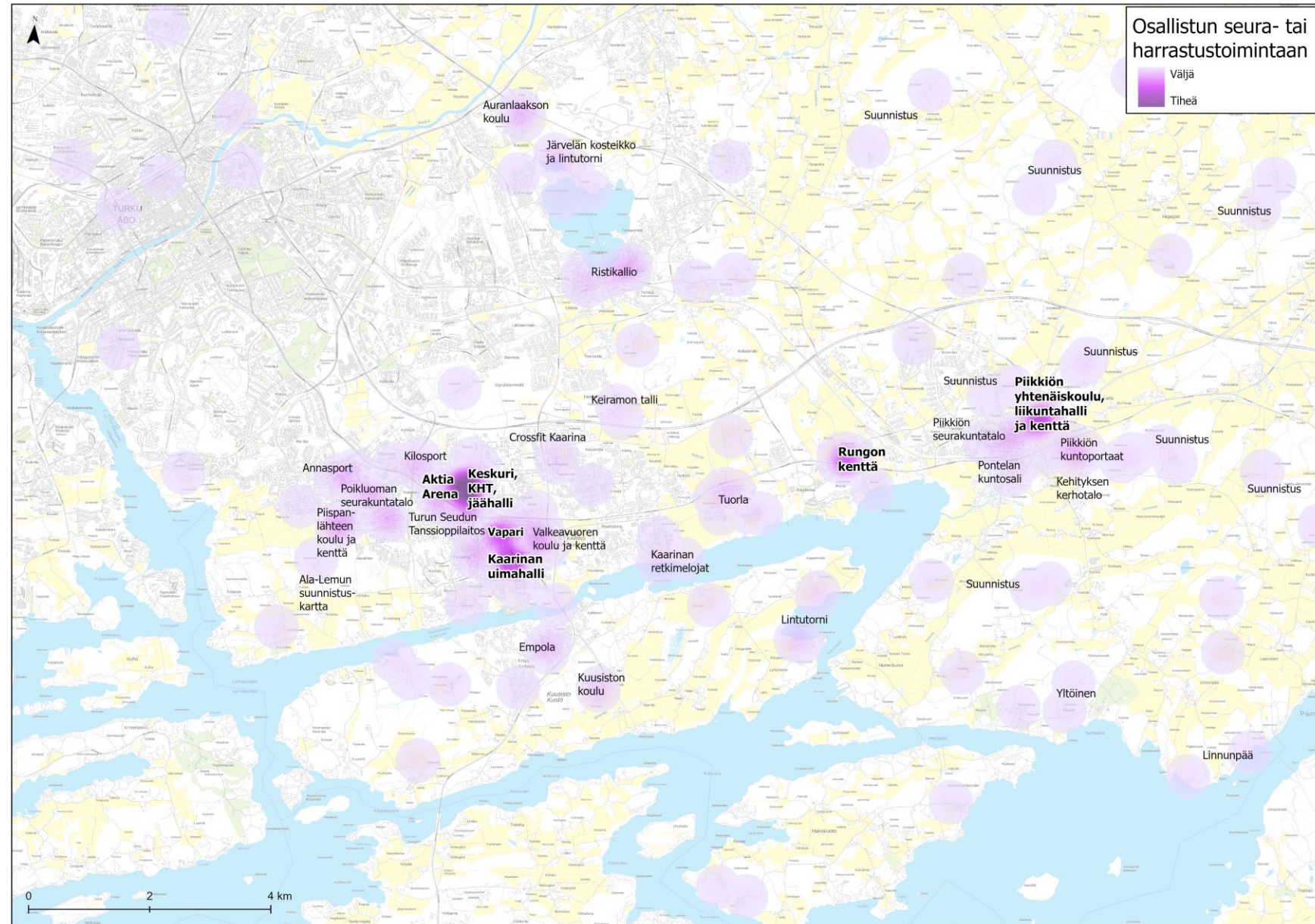
**Piikkiön liikuntahalli:** Pips jalkapallopojat treenaa täällä. Lentopallo. Lapsen salibandytreenit. H-elinvoimaa treenit.

**Piikkiön yhtenäiskoulu:** kitaratunti, kansalaisopisto, H-elinvoimaa treenit

**Piikkiön liikuntahallin kenttä:** Lento- ja jalkapallotreenit ja pelit. Koko perhe käy urheilemassa siellä. H-elinvoimaa pitää täällä välillä treenejä

**Rungon kenttä:** Jalkapallotreenit. Piikkiön ainoa täysmittainen jalkapallokenttä. Koripalloa. Äijäjoogaa. Hyvä Sali.

**Vapari:** kansalaisopiston harrastuksia: tanssikurssit, kahvakuula, reggaeton, judotatami. Edullisia liikuntakursseja.



**Kartalle on nimetty ne kohteet, joissa vastaajat ilmoittivat osallistuvansa seura- tai harrastustoimintaan ja jotka saivat vähintään kaksi kommenttia.**

# RETKEILEN

**Kuusiston linnanrauniot:** mukava retkeilypaikka. Kiva grillipaikka. Lapset tykkää. Kaunista.

**Kuusiston metsät:** kauniita metsä- ja kallioalueita. Hiihtomajan alueella hyvät maastot kuntoilijoille. Kuusiston metsissä retkeilyä lasten kanssa. Luontopolut, eväsretkipaikat, kauniit maisemat

**Linnavuori:** Hyvät retkeilyreitit, kaunis alue. Eväsretkipaikka, sinivuokkoja, marjoja, upeat maisemat. Mukava retkikohde. Laavun grilli kaipaisi päivitystä. Upeat maisemat

**Littoistenjärvi:** eväsretkeily, kiva että pystyy kiertämään koko järven. Kauniit maisemat. Helppokulkuinen tie. Lähimetsät, metsäretket lasten kanssa. Helposti saavutettavissa, lähellä

**Muikunvuori:** mäen päällä hieno eväintensyöntipaikka, sammakkolammikot

**Nunnan laavu:** kiva laavupaikka lasten kanssa retkeilyyn. Yllättävän monipuolinen pieni virkistysalue: frisbeegolf, laavu, luontopolku ja grillikatos. Parkkialueet usein täynnä

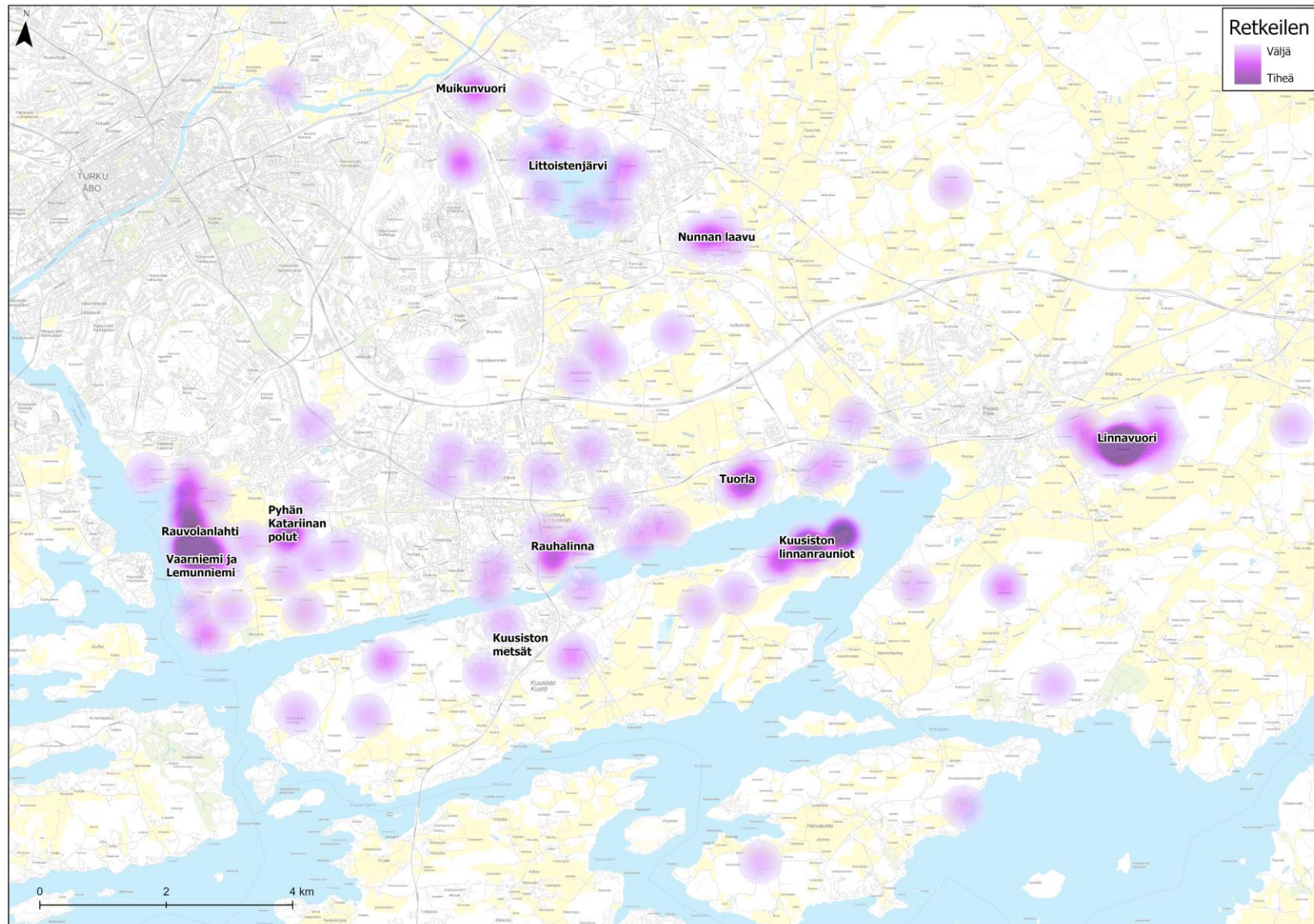
**Pyhän Katariinan polut:** hieno reitti, hyvin hoidettu. Kiva retkeilyalue, eväsretket. Kävelen tai maastopyörällä. Katariinanlaakso yhdistyy hienoksi kokonaisuudeksi Rauvolanlahden polun kautta yhdessä Pyhän Katariinan reittien kanssa.

**Rauhalinna:** luontopolku, suojelualue, monipuolinen luonto. Retkeilykohde perheen kanssa. Rettien merkinnässä parannettavaa, nyt epäselvää osittain.

**Rauvolanlahti:** ihana luontopolku, lintutorni, laavu, kuntoportaat, maisemat

**Tuorla:** lasten kanssa ulkoilu. Laavupaikka tärkeä osa metsäkokemusta. Luontopolku, majatalon kahvila. Ihana, lähellä.

**Vaarniemi ja Lemunniemi:** hienot näköalat, kalliot, alueen paras retkeilymaasto, laavu, lintutorni



**Kartalle on nimetty ne kohteet, joissa vastaajat ilmoittivat retkeilevänsä (esim. telttailu tai eväsretket) ja jotka saivat vähintään kaksi kommenttia.** Tärkeimmät retkeilykohteet ovat Piikkiön Linnavuori, Vaarniemi-Lemunniemi-Rauvolanlahti ja Pyhän Katariinan polut sekä Kuusiston linnanrauniot. Näihin kohteisiin tehtiin päiväretkiä ja pysähdyttiin syömään eväitä. Lisäksi suosittuja kohteita ovat Nunnan Laavu, Littoistenjärven rannat, Rauhalinna ja Tuorlan alue. **Tärkeä osa retkeilykohteita oli laavu/nuotiopaikka jossa syödä eväitä, alueen monipuolisuus, kaunis luonto sekä hyvät opasteet.**

# RENTOUDUN

**Arboretum:** käytävä vähintään kerran vuodessa

**Hovirinta:** upea ranta. Ihanat istutukset. Siisti. Monipuolinen puisto lapsille. Siisti. Kauniit merinäkyvät

**Kuusiston linnanrauniot:** historiallinen paikka. Lähellä. Luonto ja eläimet. Mukava paikka perheen tai ystävien kanssa

**Kuusiston lintutorni:** rauhallinen. Hienot avokalliomaastot. Hyvin hoidettu.

**Linnavuori:** kiva luontopolku, hienot maisemat. Laavu, mukava retkeilypaikka. Lähellä. Upea luonto

**Lintutorni:** luonnon tarkkailu. Lintutorni tulisi korjata. Pettymys, kun ei ollut viimeksi käytössä kun käytiin.

**Littoistenjärven lintutorni:** katson lintuja lasten kanssa. Kosteikko.

**Littoisten uimaranta:** hiekkaranta, järvimaisema, metsä hyvä paikka juosta.

**Nunna:** hyvä laaja metsäalue. Luontopolku, pururata, frisbeegolf-rata.

**Piikkiön puisto:** Lapset tykkää. Valko- ja sinivuokkoja keväisin. Kiva paikka hengata kavereiden kanssa.

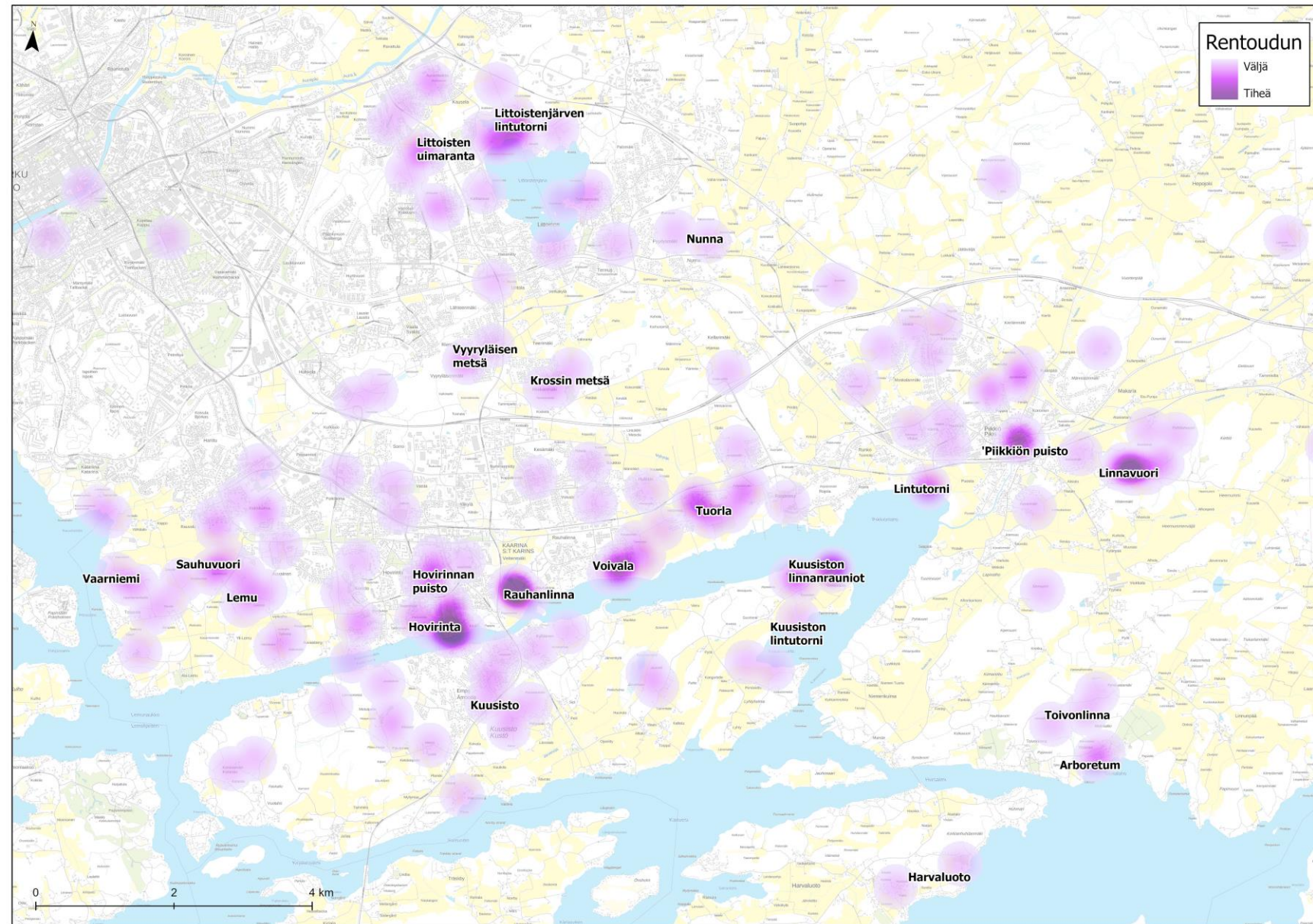
**Rauhalinna:** kaunista metsä- ja merimaisemaa. Hienoja taloja jota kiva katsoa. Rauhallinen alue. Paljon valko- ja sinivuokkoja keväällä

**Toivonlinna:** upea paikka

**Tuorla:** hieno luonto lähellä, monipuolinen

**Voivala:** Ulkoilupaidpaikka, merimaisema

**Vyyryläisen metsä:** koiralengkki. Luontopolku



**Kartalle on nimetty ne kohteet, joissa vastaajat ilmoittivat viettävänsä aikaa rentoutuen puistossa tai metsässä ja jotka saivat vähintään kaksi kommenttia. Tärkeimpiä rentoutumispaikkoja ovat Littoisenjärven lintutorni, Piikkiön Linnavuori ja Piikkiön puisto, Kuusiston Linnanrauniot, Voivala, Rauhalinna ja Hovirinta. Rentoutumispaikat levittäytyvät laajana ketjuna. Arboretum nousee esiin ensimmäistä kertaa**



# MARJASTAN/ SIENESTÄN

**Harvaluoto:** mökkimetsä. Koti

**Hepojoen metsät:** hyvä marjastus- ja sienestyspaikka. Lähimetsä.

**Koriston metsät:**

**Kuusiston metsät:** rauhallisia marjastus- ja sienestysmetsiä

**Linnavuoren ja Pohtionvuoren metsäalueet:** hyvät marja- ja sienimetsät, suosittu alue

**Littoisten järven metsät:** Joskus lenkillä kerään marjoja ja sieniä. Helppokulkuinen maasto

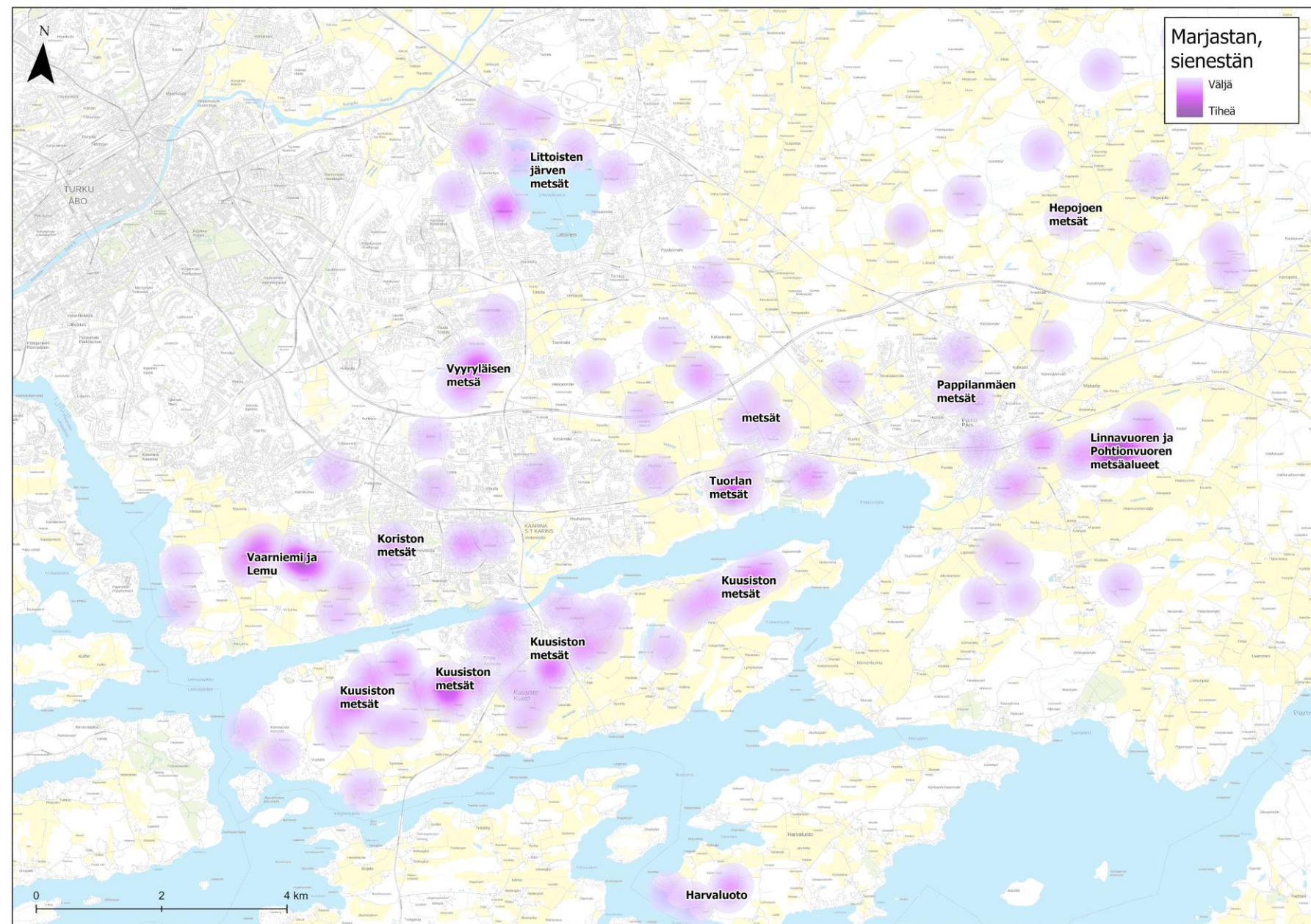
**Metsät:** lähimetsiä

**Pappilanmäen metsät:** lähimetsät

**Tuorlan metsät:** hyviä sienimetsiä, myös marjastus

**Vaarniemi ja Lemu:** lasten kanssa kiva käydä metsässä

**Vyyryläisen metsä:** riittävän iso metsä marjastukseen.



**Kartalle on nimetty ne kohteet, joissa vastaajat ilmoittivat marjastavansa tai sienestävänsä ja jotka saivat vähintään kaksi kommenttia.** Tärkeimpiä marjastus- ja sienestyspaikkoja ovat Piikkiön Linnavuoren ja Pohtionvuoren metsäalueet, Littoistenjärven metsät, Tuorlan metsät, Vaarniemen ja Lemun metsät sekä Kuusistossa eri metsäalueet pitkin saarta. Lisäksi oli paljon pieniä metsäalueita ympäri Kaarinaa, joko lähimetsiä tai sitten kauempana hyväksi koettuja marja- ja sienialueita.

# TEEN JOTAIN MUUTA

**Keskuri:** jäähallissa luistelu, kuntosali, Kaarinan radalla frisbeegolf, kiva juosta alueella

**Kilosport:** sulkapallo, hyvä paikka, kohtalaisen halpa, lähellä kotia

**Linnavuori:** juoksu, lähellä kotia

**Littoistenjärvi:** retkiluistelu, lintujen tarkkailu, ratsastus, uinti, melonta

**Nuorisotila:** kavereiden näkeminen, hengailu

**Rungon kenttä:** tekonurmi, jalkapallo. Luistelu

**Kuusistonlahden lintutorni:** Kaarinan paras lintupaikka, opastettuja torni-iltoja

**Kuusiston silta:** kalastus

**Uimahalli&kuntokoulu:** kuntosali, Kaarinan kuntokoulu, ilmainen kunnan työntekijöille

**Hovirinta:** venepaikka, veneily. Kiva leikkipaikka lapsille.

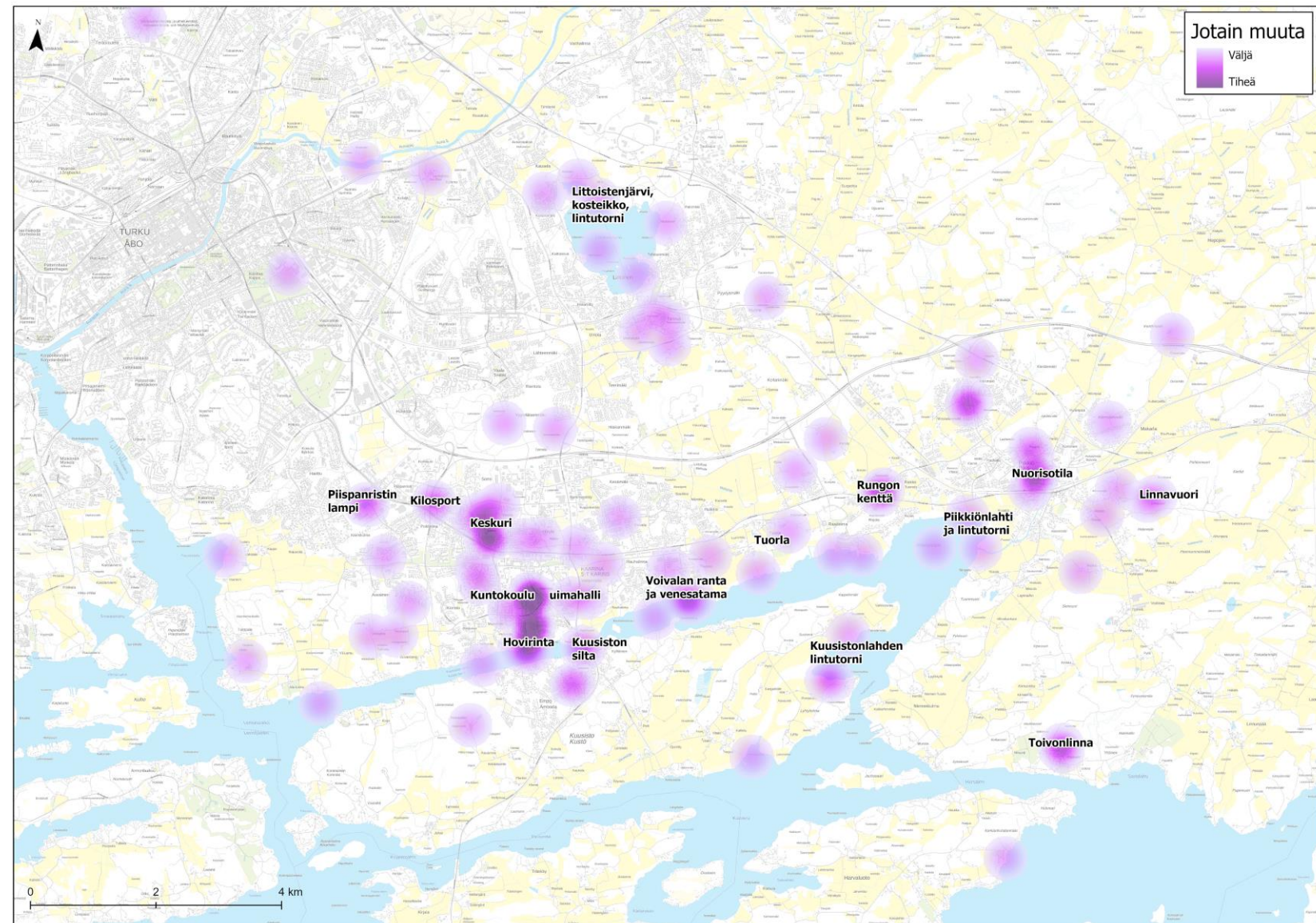
**Piikkiönlahti ja Piikkiön lintutorni:** Uusi lintutorni ja pitkää ranta-alueutta kannattaisi hyödyntää ulkoilutarkoituksiin. Tuossa lahdessa on hyvin monipuolinen linnusto. Torni on poissa käytöstä ja se pitäisi ehdottomasti kunnostaa kaikkien iloksi. Lintutorni ja alue tulisi päivittää turvalliseksi. Luontopolku tai pitkospuureitti tulee lisätä. Nuotiopaikka tulee lisätä. Piikkiön lahden alueelle toivoisin pidempiä kävelyreittejä esimerkiksi rantaa myötäillen.

**Piispanristin lampi:** kalastus, lintujen tarkkailu

**Tuorla:** Lintujen tarkkailu. Monipuolinen linnusto.

**Toivonlinnan frisbeegolfrata:** Keskurin ja Nunnan lisäksi ainoa kunnollinen frisbeegolfrata Kaarinassa

**Voivalan ranta ja venesatama:** kiva veneily- ja melontapaikka



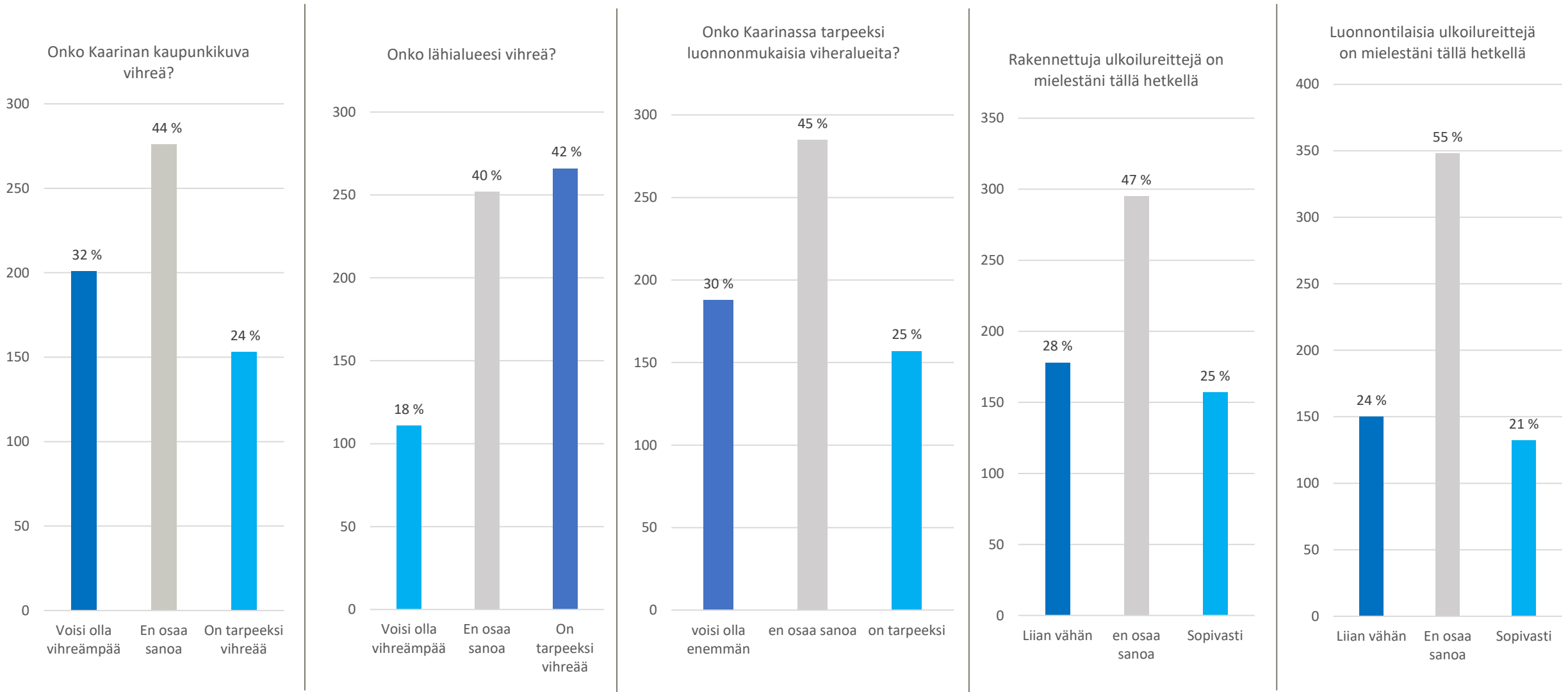
**Kartalle on nimetty ne kohteet, joissa vastaajat ilmoittivat tekevänsä jotain muuta ja jotka saivat vähintään kaksi kommenttia.** Teen jotain muuta -kohteissa korostuivat lintutornit, veneily ja kalastus. Lisäksi kuntosalit ja muut sisäliikuntapaikat mainittiin. Ulkolajeista mainittiin frisbeegolf, luistelu ja lenkkeily.

# TULEVAISUUS



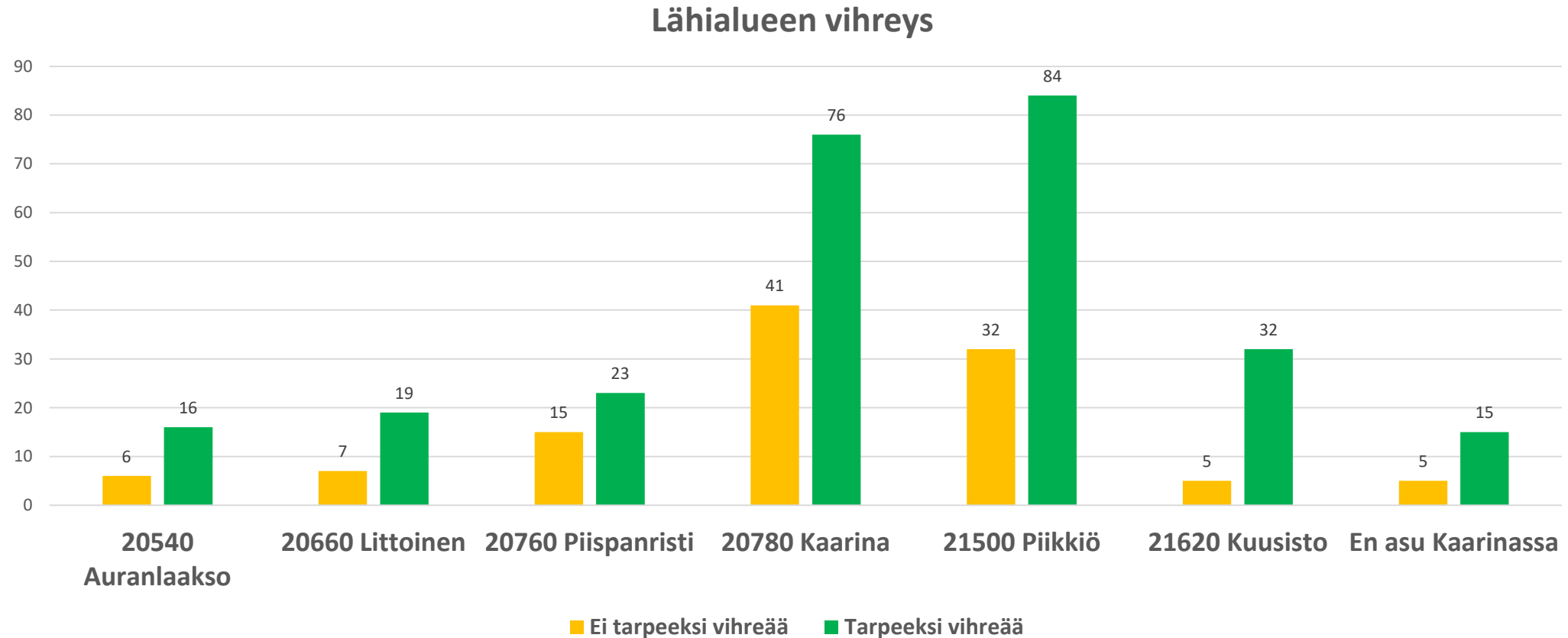
RAMBOLL

# TULEVAISUUS



**Suurimmalla osalla vastaajista ei ollut mielipidettä/ei osannut sanoa. Vain kysymys "Onko lähialueesi vihreä" jakoi mielipiteitä – todennäköisesti lähialuetta oli helpompi kommentoida**

# ONKO LÄHIALUEESI VIHREÄ? VASTAUKSET POSTINUMEROALUEITTAIN

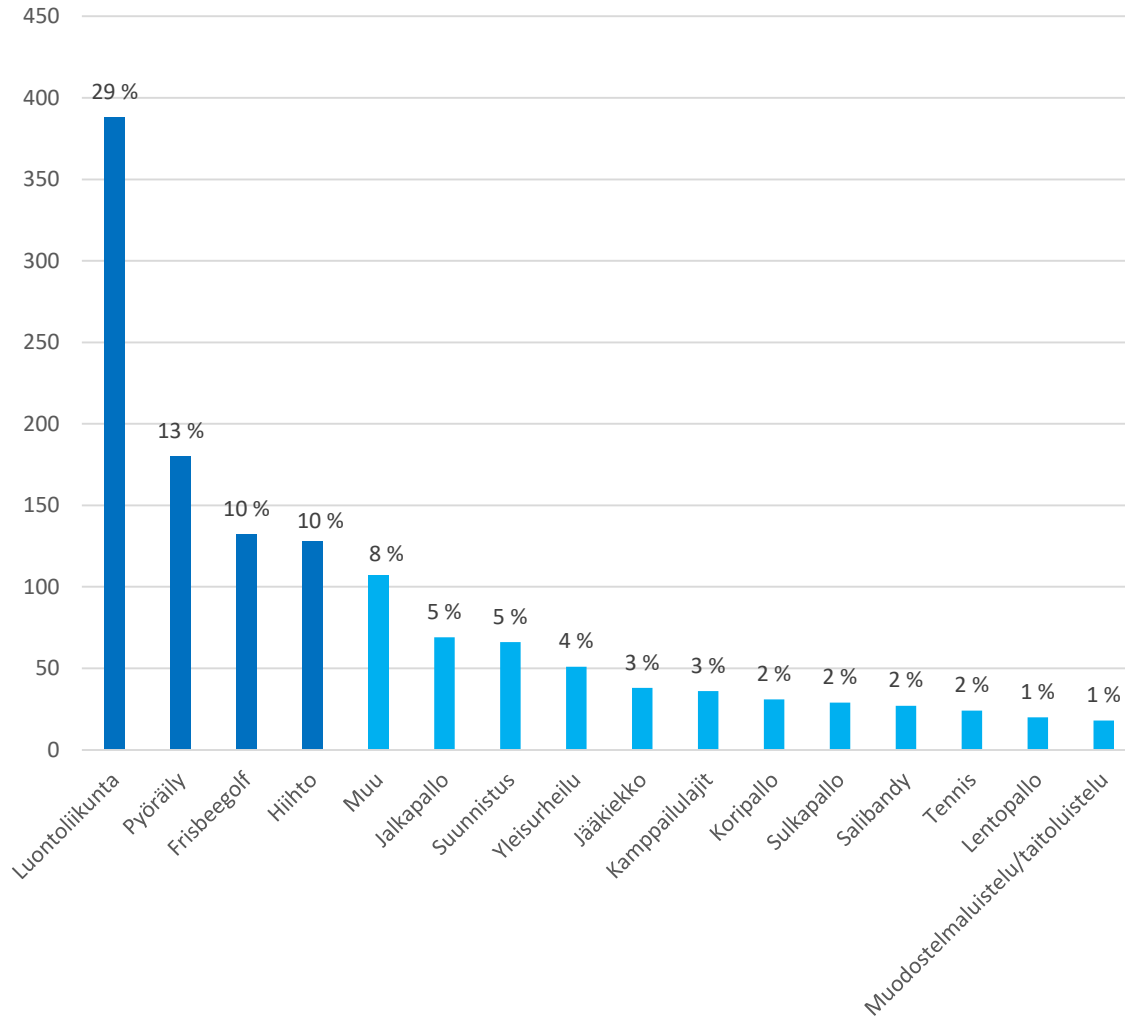


Jokaisella postinumeroalueella on tullut enemmän "on tarpeeksi vihreää" vastauksia kuin "voisi olla vihreämpää" vastauksia.

Etenkin Kuusistossa ollaan tyytyväisiä lähialueen vihreyteen. Piispanristin ja Kaarinan alueilla toivotaan hieman enemmän lisää vihreyttä kuin muualla (suhteessa postinumeroalueen ääniin)

# TULEVAISUUS

## Mitä lajeja tulisi mielestäsi kehittää?



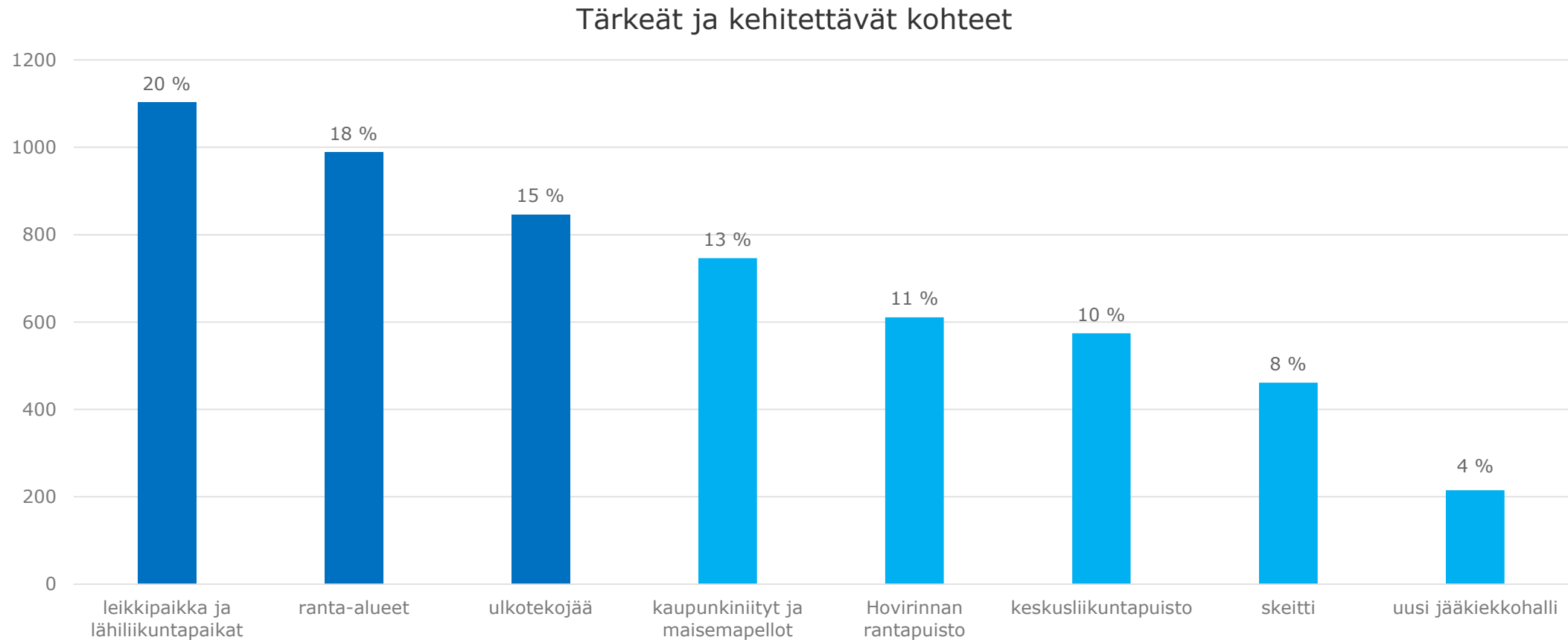
Kehitettävistä lajeista eniten ääniä sai luontoliikunta, pyöräily, frisbeegolf ja hiihto.

Vähiten ääniä saivat yleisimmät seuratoimintalajit.

**Tästä voi päätellä, että seuratoiminta Kaarinassa toimii hyvin ja urheilupaikkoja on monipuolisesti. Kehitystoiveet kohdistuvat luonnossa vapaasti harrastettaviin lajeihin.**

**Seuratoiminnassa kehitystoiveena on jalkapallo, Kaarinasta puuttuu jalkapallohalli.**

# TÄRKEÄT JA KEHITETTÄVÄT KOHTEET

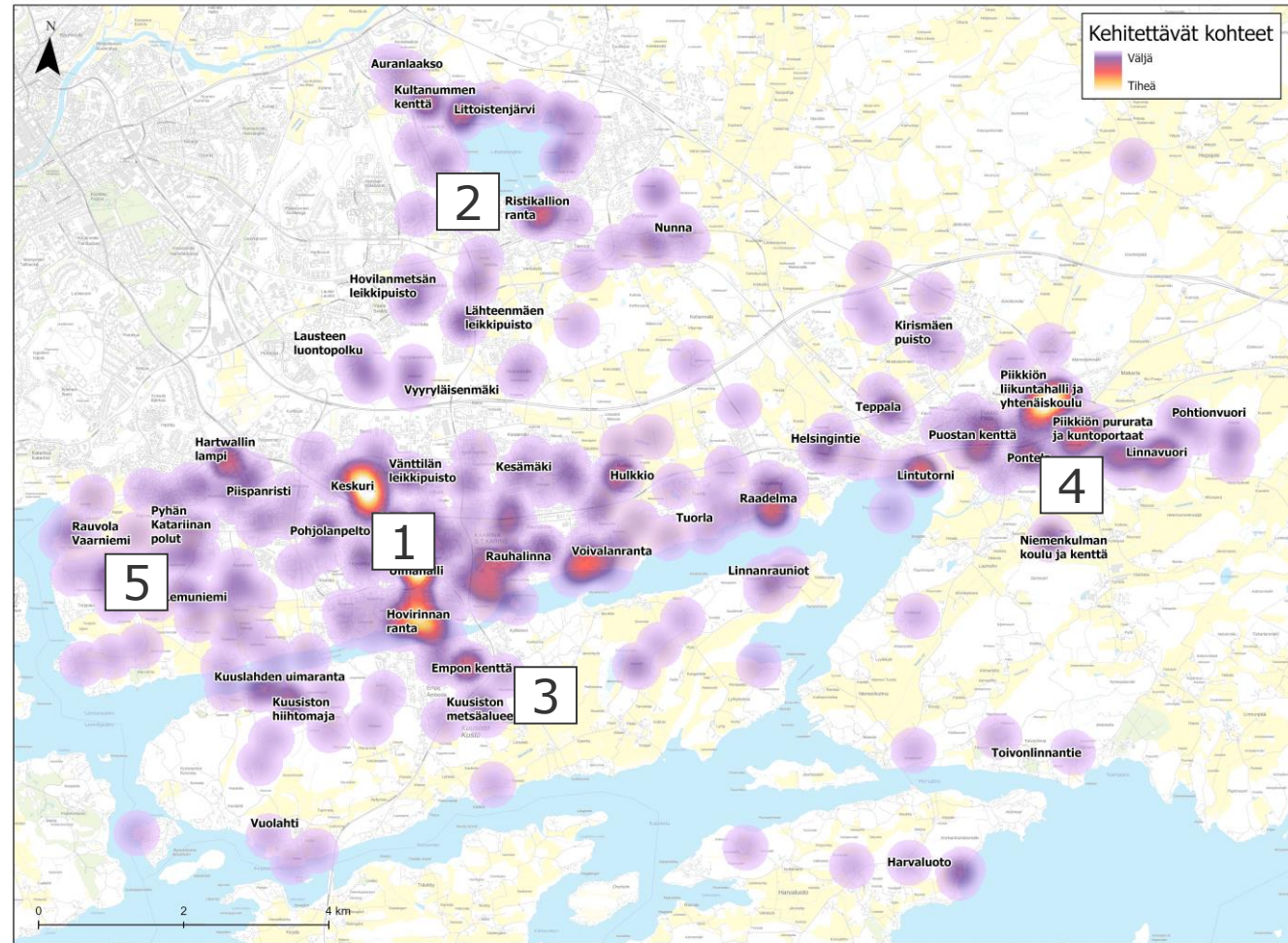


**Kysymyksessä sai jakaa 10 pistettä haluamallaan tavalla ehdotettujen kohteiden välillä.** Kehitettävistä kohteista ulkoliikuntapaikat saivat eniten ääniä, kun taas keskusliikuntapuisto ja uusi jääkiekkohalli saivat vähän ääniä

# KEHITETTÄVÄT KOHTEET KARTALLA

Kehitysehdotuksia tuli runsaasti, joten ne on jaoteltu postinumeroalueittain viiteen alueeseen:

1. Kaarina (20780)
2. Auranlaakso ja Littoinen
3. Kuusisto
4. Piikkiö
5. Piispanristi





# KEHITETTÄVÄT KOHTEET – KAARINA (POSTINUMEROALUE 20780)

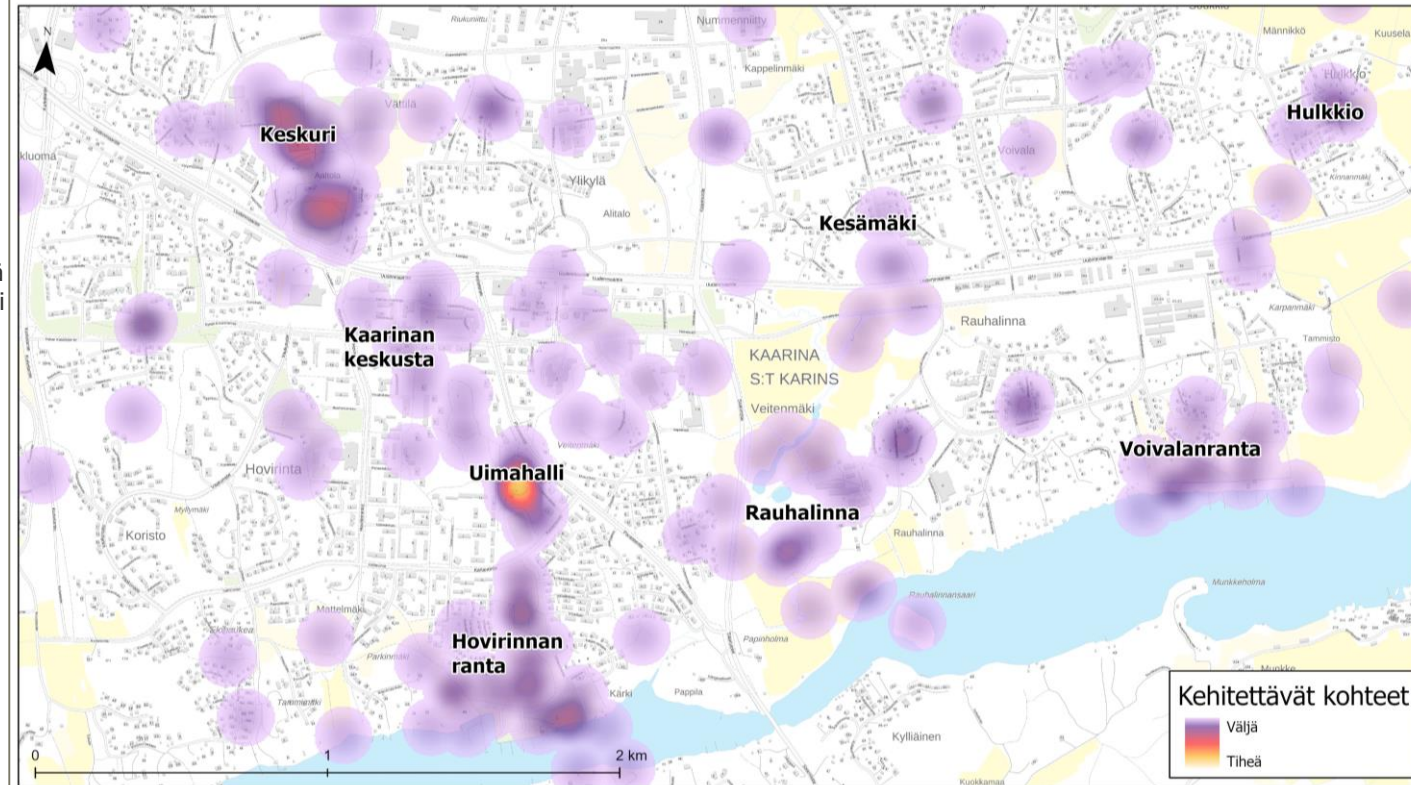
**Keskuri:** minigolf. Kuntoportaat. Pururadan leventäminen. Kuntoradan valaistuksen parantaminen. Jäähalli liian pieni isolle käyttäjämäärälle. Jäähalliin enemmän yleisövuoroja. Kaarina toivoo uuden toimivan jäähallin. Tarvitaan kunnan oma jäähalli. Leikkipuisto puuttuu, jossa nuoremmat lapset leikkivät kun isommat lapset ovat harrastamassa. Tarvitaan jalkapallohalli, talviharjoittelua varten. Tarvitaan toinen keinonurmi. Hiihtoreitit tulee kehittää paremiksi. Lisää kuntolaitteita ulos. Kuntoportaat jäähallin vierreen. Frisbeegolf 18-väyläiseksi. Kunnollinen betoninen skeittiparkki. Sorrontie vaarallinen kulkea, Sorroon tarvitaan leikkipaikka. Kentän varaustilanne näkyville. Rakentajankadun risteys vaarallinen.

**Kaarinan keskusta:** kamppailu-urheilukeskus. Keskustan liepeille jumppaportaat. Keskustaan lisää vehreyttä ja jokin rauhoittavavalaisu vesielementti torin/kirjaston alueelle. Keskusta on kolkko, tulisi tehdä miellyttävämmäksi, poistaa parkkialueita torin ja Mehiläisen vierestä ja laittaa tilalle puistomaista aluetta. Keskustassa asuu paljon vanhuksia, heille tulisi tehdä viihtyisö esteetön reitti rollaattorilla esim Kaarina-talon ympäri, penkkejä matkan varrelle. Keskusta muistuttaa betonilähiötä, tulisi lisätä puita, istutuksia.

**Uimahalli:** isompi uimahalli, nykyinen liian pieni. Uimahallin aukioloaikojen laajentaminen. Hyppykorokkeet uusiksi. Vesiliukumäki. Uimahallin tenniskenttä parempaan kuntoon, sulkapallokentän lisääminen. Hydrox-vesijumppanäyttö takaisin, lisäksi musiikkia uimahalliin, esim radio. Uimasesuralle lisää rata-aikaa. Pukuhuoneet rumia. Uimahallin mäkeen ei saa rakentaa kerrostaloja, tulisi tehdä esim kuntoraput ja lapsille talviliikuntapaikka.

**Hovirinnan ranta:** leikkipaikkaan voisi lisätä eväiden syönti/grillauspaikan. Alueelle voisi lisätä uudet tenniskentät. Bmx pumptrack. Talveksi hoidetut hiihtoladut. Raskas nyrkkeilysäkki. Hanhien karkoitus. Rantaan pysyvä ravintola ja sauna. Päivittäinen avantouintimahdollisuus, saunan vuokrausmahdollisuus. Kajakki- tai sup-lautojen vuokrausmahdollisuus olisi hyvä. Ulkokuntosali kuten Raision Vaisaaren koululla: tangot, renkaat köydet yms. Penkkejä reittien varrelle. Ulkouimalias. Rinteisiin varjoisia istumapaikkoja. Minigolf rantaan. Pukeutumiskoppi talviuimareille. Pukukoppi voisi toimia esim pantilla tai avaimilla maksua vastaan. Ulkokuntosalille monipuolisempia laitteita, säädettäviä, esim. säädettävä soutuaitte. Pienille lapsille liukumäki, kuten oli ennen.

**Rauhalinna:** Rauhalinnan leikkipuisto kaipaa nykyaikaistamista. Leikkikentälle iso verkollinen jalkapallomaali, paljon lapsia leikkimässä ja maali voisi toisi eloa alueen pieniin futajiin. Puiston päivittäminen ja jalkapallomaalit olisivat kivat. Rauhalinnan luonnonsuojelualueelta puuttuu parkkipaikka ja opasteet paikalle, mikä vaikeuttaa muualta tulevien vierailua alueelle. Rauhalinnan lehdolla tulisi olla luonnonsuojelulain mukainen rauhoitus. Metsän ja joen/ojanvarsi tulisi säästää ja suojella liian lähelle tulevalta rakentamiselta. Rauhalinnaan lapsille leikkiialue ja pelikenttä. Jokin vehreä puistoalue rauhoittumiseen, ”mielihyvinvoinnin puisto”. Kävelyreitti ja penkkejä myös rannan tuntumaan. Hiekkatien, joka menee Veitenmäestä Rauhalinnaan, luonnonpuoleinen puoli tulisi rauhoittaa rakentamiselta kokonaan. Entinen Rauhalinnan sikalan alue sopisi hyvin kulttuuri- ja liikuntakäyttöön. Rauhalinnan luontopolku ja koko Rauhalinnan luontoa tulisi suojella ja vähentää rakentamista. Joenuoman reunoille voisi lisätä luontopolkuja, jotta vaellusalueita voisi laajentaa, eikä kaikkia metsä- ja peltoalueita tulisi tallottua. Rauhalinnaan kuntoportaatt. Rauhalinnan edessä olevalle saarelle voisi tehdä kauniin kävelysillan. Koskenojan aluetta tulee suojella, ei saa rakentaa.

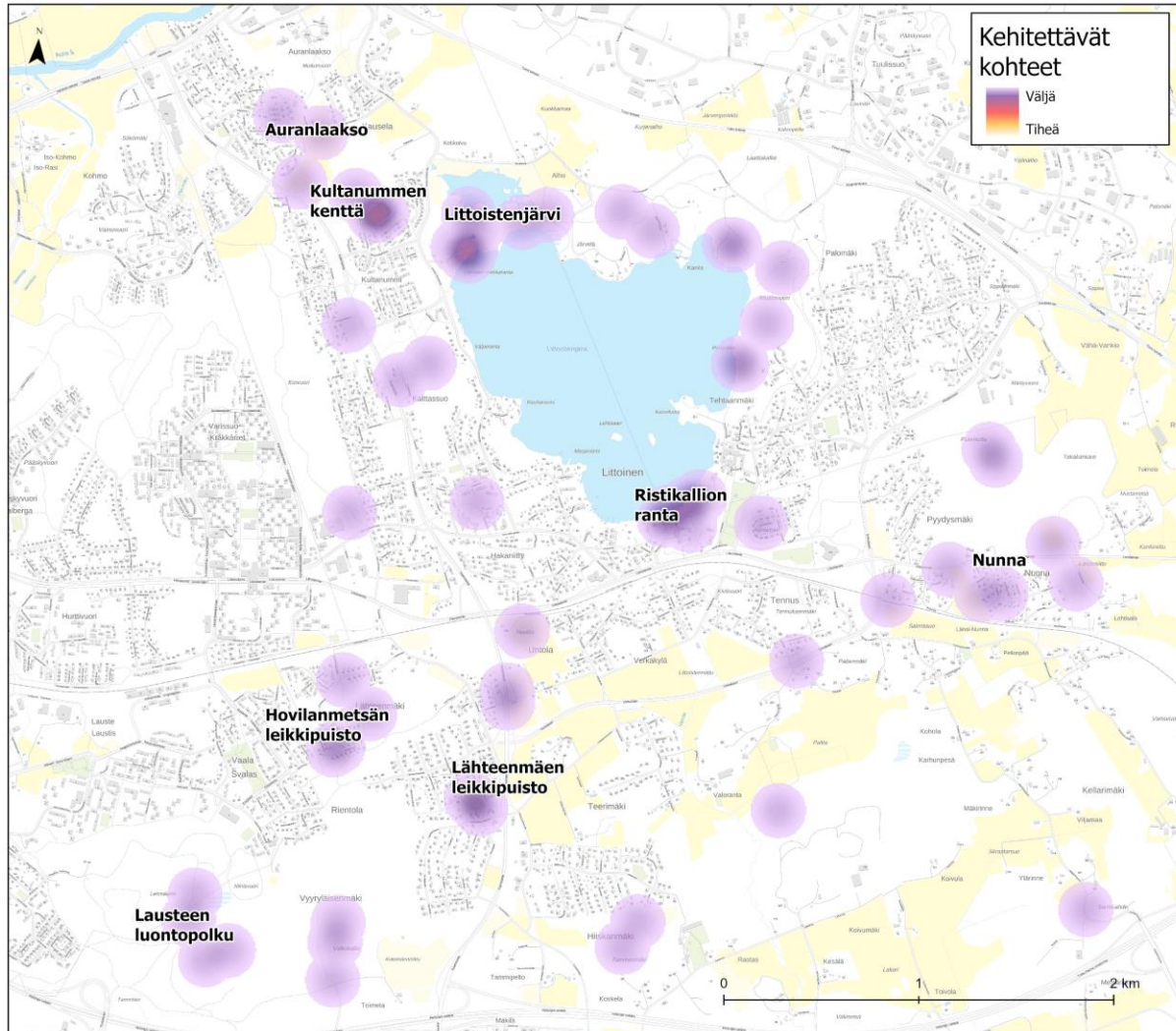


**Kesämäki:** koirapuisto tarvitaan. Kesämäen kentälle tekonurmikenttä. Kesämäen kenttä tulee kunnostaa. Paikallisiikennettä, jotta kentälle löyttä. Alueelle tarvitaan frisbeegolfrata. Kentän viereen kuntoportaatt.

**Hukkio:** tarvitaan lasten leikkipuisto. Katajamäenpuisto luonnontilaisemmaksi. Katajamäenpuistoa ei tule muuttaa luonnontilaisesta nurmikkoalueeksi. Lisää elintilaa alueen eläimille.

**Voivala:** ulkokuntosali olisi mahtava. Rantaan enemmän roskiksia, veneilijöille ja melojille WC, onkijoille ja vieraileville veneilijöille pieni laituri. Rantaan nuotio tai grillipaikka. Voivalan venesataman itäpääty on rehevöitynyt ja kaipaa siistimistä ja puiden kaatoa. Voivalan uimarantaan lisää pukukoppeja ja hiekkaa. Voivalaan kuntoilupajoja. Voivalanrantaan esteetön melontalaituri ja/tai esteetön liuska veteen. Voivalan uimarannan kaislikkoa ruopattava, puustoa karsittava, rannan hiekkasuutta levennettävä ja pohjahiellaa lisättävä. Voivalaan lisää luontopolkuja. Alueelle lisättävä koripallo ja minigolfrata. Uimarannan alueelle kuntoportaatt, uimarantaan laskevan polun vieressä tilaa kuntopoluille. Nyt kun Hovirinnan rantaa on kehitetty, olisiko Voivalan vuoro? Toiminnalliseen treeniin telineet/välineet aikuisille tänne tai lähistölle.

# KEHITETTÄVÄT KOHTEET – LITTOINEN JA AURANLAAKSO



**Auranlaakso:** tekonurmikenttä jalkapalloa varten. Penkkejä kävelytien varteen.

**Kultanummen kenttä:** enemmän lasten pelimahdollisuuksia tms. ulkoliikuntaa. Tenniskenttiä ei ole vuosiin näkynyt, voisi lisätä. Voisi lisätä kaukalon ja tenniskentät takaisin. Paikkaa voisi kehittää ja siistiä. Voisi olla talvella sisätila jossa vaihtaa luistimet jalkaan. Tenniskentät voisi palauttaa ja lisätä lasten leikkipaikan.

**Littoistenjärvi:** reitin merkintöjä tulisi parantaa metsäosuuksilla. Myös Liedon puolelle paremmat reittimerkinnät. Luontopolku huonokuntoinen. Kiintorasteja voisi tuoda Littoistenjärven alueelle. Rantaan roskiksia ja jäätelökioski. Vanhan lintutomin askelmat rikki, tulisi korjata. Uimarannan viereen voisi lisätä lasten leikkipaikan. Uimarantaan kiipeilyteline tai jotain muuta leikkittävää lapsille. Uimarantaan leuanveto- ja dippitelineet. Polkuverkosto pahoin kulunutta, voisi parantaa. Liedon puolen reitistä voisi pohjustaa. Järven ympäri voisi olla selkeämpi luontopolku ja hieno laavupaikka. Kuovilutoon voisi tehdä uittopaikan hevosille, kun koulun rannassa ei saa enää uittaa hevosia. Mustavuoren alueen voisi säilyttää luonnonmukaisena (tärkeä juoksu-, kävely- ja maastopyöräilykohde), kun läntinen puoli järveä rakennetaan täyteen.

**Nunna:** Tiivistyvien alueiden viheralueista/reiteistä tulisi pitää kaavoituksessa huolta, Nunnassa piirretty muutaman metrin levyisiä reittejä omakotitalojen väliin, jotka asukkaat rakentavat tukkoon, jolloin niistä ei voi enää kävellä. Frisbeegolfiin ei löydy kun ei ole opasteita. Metsien polkumerkinnät voisi uusida. Littoistentien pientareelle tulisi istuttaa puita ja pensaita äänivalliksi, ääni ja pöly tulee pihalle ja taloihin. Asutus liian tiivistä, kaavoituksessa tulee huomioida viheralueet. Pyydysmäen/Nunnan metsäalue tulee säilyttää mahdollisimman luonnonmukaisena, siistinä ja kulkukelpoisena. Junapuistoon tulisi lisätä kiipeilyteline, isommille lapsille virikettä.

**Ristikallion ranta:** kuntoportaat koulun lähelle koulun ja asukkaiden käyttöön. Siivous, WC, pukukopit tarvitaan rantaan. Rantaan voisi tehdä polun, laitureita, onkipaikkoja. Ulkokuntolaitteita voisi olla, kuten Littoisten uimarannalla. Rantojen käyttöä ulkoiluun tulisi kehittää, muutenkin kuin uintiin.

**Hovilanmetsän leikkipuisto:** leikkipuistoon valaistus! Enemmän tekemistä myös isommille lapsille (6-12v). Suunnattu kovin pienille leikkijöille, tekemistä isommille olisi kiva myös olla.

**Lausteen luontopolku:** opasteiden kehittäminen, parempi merkintä. Enemmän kuntolaitteita ja roskiksia. Retkipaikkoja lisää.

**Lähtenmäen leikkipuisto:** Leikkipuiston laitteiden päivittäminen/uusiminen. Voisi palvella enemmän myös alakouluikäisiä eikä vain päiväkotikäisiä. Myös aikuisille voisi olla ulkoliikuntalaitteita. Hiekkalaatikko ja sen hiekka alkaa olla uusimisen tarpeessa. Lisäksi meidän lähialueen puistoista (Lähtenmäen ja Hovilanmetsän leikkipuistot) puuttuu kokonaan pienille lapsille tarkoitetut leikkivälineet esim. Keinuheppa, liukumäki. Kummassakin puistossa on kyllä liukumäet, mutta niihin ei pääse pieni lapsi itse kiipeämään.

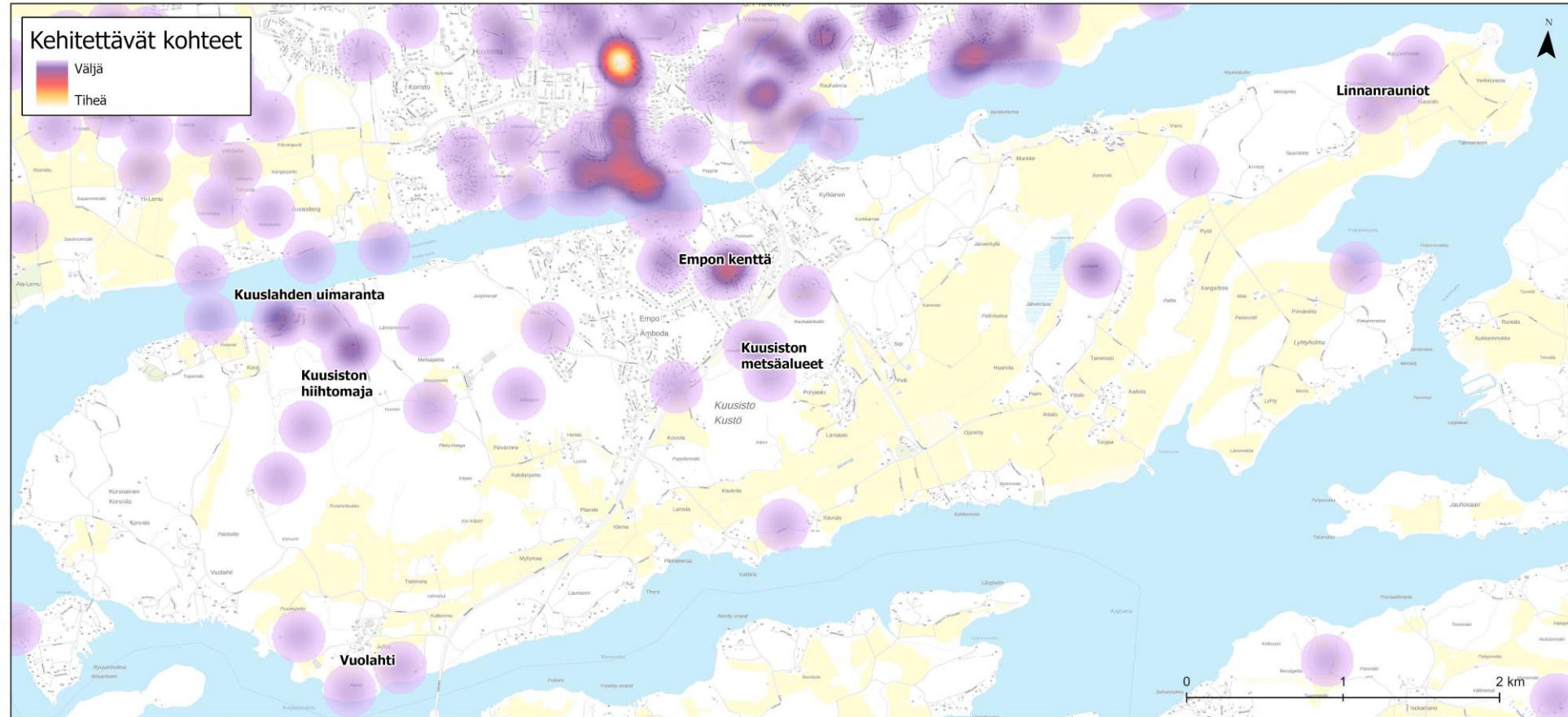
**Lähtenmäen leikkipuisto:** Leikkipuiston laitteiden päivittäminen/uusiminen. Voisi palvella enemmän myös alakouluikäisiä eikä vain päiväkotikäisiä. Myös aikuisille voisi olla ulkoliikuntalaitteita. Hiekkalaatikko ja sen hiekka alkaa olla uusimisen tarpeessa. Lisäksi meidän lähialueen puistoista (Lähtenmäen ja Hovilanmetsän leikkipuistot) puuttuu kokonaan pienille lapsille tarkoitetut leikkivälineet esim. Keinuheppa, liukumäki. Kummassakin puistossa on kyllä liukumäet, mutta niihin ei pääse pieni lapsi itse kiipeämään.

# KEHITETTÄVÄT KOHTEET - KUUSISTO

**Linnanrauniot:** Polut helpokuntoisemmaksi, jotta voi mennä myös lastenvaunuilla. Parkkipaikalle tulee ehdottomasti lisätä wc. Myös grillipaikka olisi kiva. Retkeilijöiden käyttöön tulisi lisätä pöytiä ja tuoleja. Kuusiston liikenne tulee säilyttää, jotta alueelle pääsee jatkossakin

**Empon kenttä:** Bmx-radan mutkat tulisi asfaloita ja korjata lähtöpaikka 7 kakkosmutkan päällisosa. Empon kentälle voisi lisätä ulkokuntoilulaitteet, samanlaiset kuin Hovinrinnassa. Empon puistoon tulisi lisätä valaistus. Empon kentälle voisi lisätä jääkiekkokaukalon. Tulisi lisätä ulkoliikuntapaikka jossa on hyvät kuntovälineet. Empon kentälle tulisi lisätä ulkotekojää. Kentälle voisi lisätä juoksuradan.

**Kuuslahden uimaranta:** tulee siistiä ja uusia pukukopit. Uimarantaa voisi markkinoida/siitä voisi tiedottaa. Sääli että uimaranta jäänyt hunningolle, paikka on upea, kohde olisi hieno jos se kunnostettaisiin kuten Hovinranta. Kuuslahden rannoista iso osa on yksityisomistuksessa, eikä kaupunkilaisilla ole mahdollisuutta mennä nauttimaan rannasta.

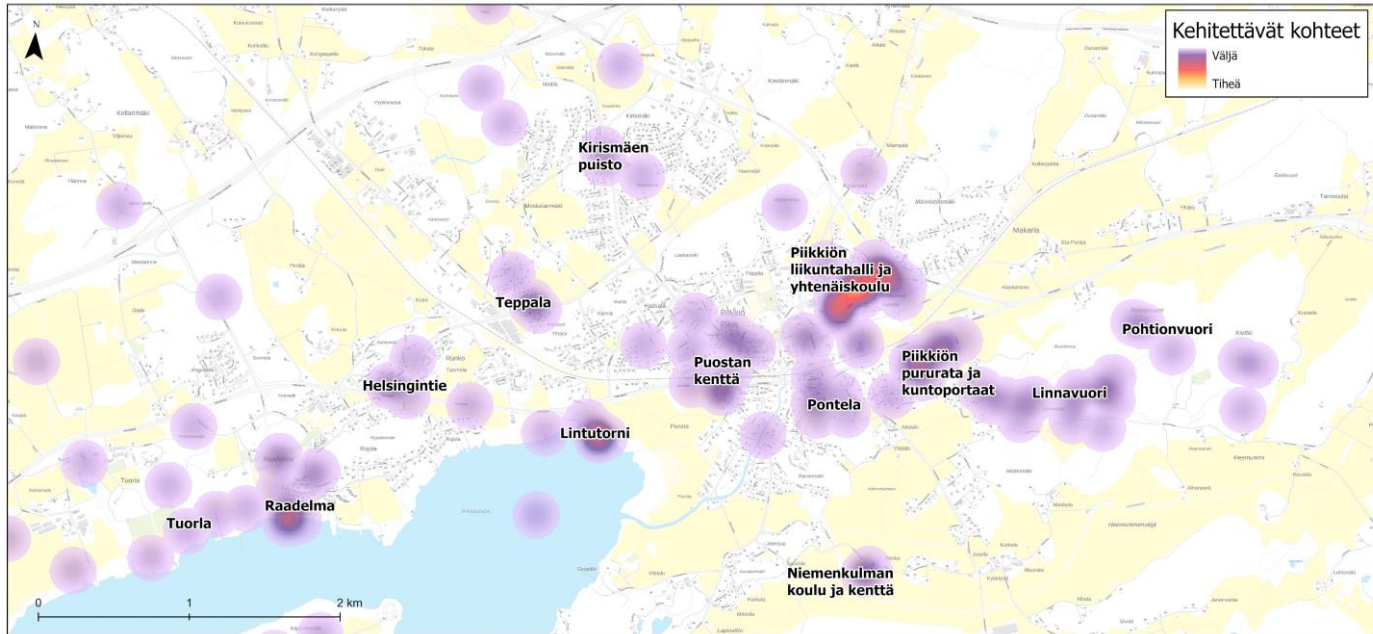


**Kuusiston hiihtomaja:** saisi olla aina puita nuotiota varten sekä vessa. Hiihtolatuja voisi lisätä, sekä reiteille laavun ja nuotiopaikan. Kuntorata on melko huonossa kunnossa, sen voisi uusia. Myös luontopolun voisi lisätä. Voisi lisätä kuntoportaat alueelle. Polkuja tulisi parantaa

**Kuusiston metsäalueet:** alueita yhdistävä ulkoilureitti olisi hyvä, sellainen joka sopii myös maastopyöräilyyn. Valaistusta voisi lisätä metsäreiteille, etenkin koulun alueelle. Rauhalankallion luontopolkua voisi pidentää.

**Vuolahti:** Vuolahdessa on upeat luonnontilaiset kallioalueet ja metsät, tulisi säilyttää. Alueella voisi kehittää luontomatkaailua.

# KEHITETTÄVÄT KOHTEET – PIIKKIÖ



**Piikkiön liikuntahalli ja yhtenäiskoulu:** Koulun pihasta tulisi kehittää Piikkiön keskustan johtava ulkoliikunta-alue, joka tukisi koululaisten aktiivisuutta koulupäivien aikana. Yhtenäiskoululle voisi lisätä koris kentän. Koripallokenttä poistettiin käyttäjiltä. Toinen monitoimikenttä olisi ihanteellinen. Skeittipuisto tulisi lisätä. Yhtenäiskoululle voisi lisätä ulkokuntoilualueen. Liikuntasalin köydet tulisi korjata, ovat olleet pitkään huonossa kunnossa. Liikuntahallin kentän voisi muuttaa täysmittaiseksi yleisurheiluun ja jalkapalloon. Ulkokuntoilulaitteita myös liikuntahallin ympäristöön. Liikuntahalliin kuntosali. Piikkiön palloseuran jalkapalloilijoille tulisi saada joko sisähalli tai lämmitetty kenttä. Tällä hetkellä vain kaksi ulkokenttää (Puostan ja Rungon kentät) kun keskustakenttä kaavoitettu omakotitaloalueeksi. Piikkiön urheilukentän parkkialueelle jäädytettävälle luistelukentälle joku koppi missä voi vaihtaa lasten luistimet. Nykyinen luistelukenttä liian pieni, liikuntahalliin tulisi tehdä isompi. Liikuntahallin kentälle skuutti- ja bmx-parkki. Liikuntahalli kaipaa kunnan peruskorjausta. Ontarion vanhan tehtaan tilalle voisi rakentaa jalkapallohallin. Ontarion palaneen tehtaan tilalle sopisi skeittipuisto. Koulun frisbeegolfradalle lisää väyliä. Kesäisin rataosuus kasvaa melko tiheää ruohikkoa, kiekko vaikea löytää. Frisbeegolfrata tulisi kehittää haastavammaksi, pidempiä väyliä, tulisi lisätä lisää koreja.

**Piikkiön pururata ja kuntoportaat:** Tarvitsee lisää purua ja raivausta. Pururadalle voisi olla mukavampi kulkureitti, pyörätie kuntoportaille tms. Ulkotreenipaikka, jossa voisi tehdä kuminauhajumppaa, kahvakuulatreeniä jne. Kuntoradan keskelle voisi lisätä ulkoliikuntapaikan, on ollut aiemminkin, mutta nyt huonossa kunnossa. Kuntoportaisiin voisi lisätä katoksen. Pururataa voisi pidentää. Purua polulla liian vähän. Suuri osa valoista palanut. Alueelle voisi lisätä yhdeksänväyläisen frisbeegolf radan.

**Pohtionvuori:** Pöytäpenkkiryhmä lahonnut, uusi tilalle, vanha poistoon. Leiripaikka huonokuntoinen. Uusia reittejä olisi kiva saada. Reitti on tällä hetkellä aavistuksen liian lyhyt päivä patikointiin.

**Tuorla:** Voisi lisätä rantapolun Voivalasta Tuorlaan. Voisi lisätä rantareitin Raatela-Tuorla-Voivala. Tuorlan luontoreitin esteetöntä osuutta voisi pidentää. Tuorlan luontopolkua vaikea seurata kun opasteet puuttuvat. Alueelle voisi lisätä frisbeegolf-koreja, ei välttämättä koko kenttää. Tuorlan metsään tulisi lisätä istumapaikkoja ja näköalaa.

**Raadelma:** Raadelman uimarannasta tulisi karsia kaislikkoa. Rannalle tulisi lisätä puita jotta olisi edes vähän varjoa. Rannan vieressä olevaa viheraluetta voisi jotenkin hyödyntää, esim. pelikenttänä. Alueen polkuja tulisi vähän raivata ja merkitä. Uimarannan viihtyisyyttä tulisi lisätä kasvillisuudella. Rannalla voisi olla lasten leikkipuistovälineitä. Hiekkarantaa tulisi kunnostaa, kaislikkoa ja rikkaruohoja pois. Raadelman putkipuistoon tulisi lisätä jää. Raadeltaan tulisi lisätä frisbeegolf rata, kuntoilulaitteita, pyöräilyreittejä. Rojolanmäkeen voisi lisätä luontoliikumispolun ja levähdyspaikan, upeat maisemat.

**Piikkiön lintutorni ja lahti:** Piikkiönlahden ympärille voisi tehdä luontopolun, laavun osalta voisi tehdä yhteistyötä Kavalton kanssa. Lahden alueelle voisi tehdä pidempiä kävelylenkkejä rantaa myötäillen. Lintutorni ja alue turvallisemmaksi. Lintutorni tulisi korjata tai rakentaa tilalle uusi. Lintutornille tulisi lisätä pitkospuut rantaan ja nuotiopaikka. Torni on tällä hetkellä poissa käytöstä, tulisi ottaa taas käyttöön. Pitkää ranta-alueita tulisi hyödyntää ulkoilutarkoituksiin, lahdesa on hyvin monipuolinen linnusto.

**Kirismäen puisto:** Lisää valaistusta lasten leikkipuiston puolelle. Nyt on iltaisin vain arvattava, onnistuiko hiekkakakku vai ei. Rakennetaan betoninen skeittiparkki skeittaajille ja scoottaajille.

**Linnavuori:** polun kunto ja opasteet vaativat kehittämistä. Isompi parkkipaikka tarvitaan. Jos reittiä pidentäisi esim. 4km, houkuttelisi enemmän polkujuoksijoita ja luonnossa liikkujia, voisi ottaa mallia Paimion polun päivityksestä. Tulipaikan penkit lahonneet, tulisi ostaa uusia tilalle. Laavun katto vuotaa, tulee kunnostaa. Alueelle kaivataan maastopyöräreittejä. Kesäisin polku tulisi raivata pitkistä heinistä (punkit, käärmeet), syksyisin polulle purua tai haketta, on kovin mutainen. Voisi lisätä pitkospuuta erityisen mutaisille/juurakkoisille pätkille. Laavulle tulisi lisätä muurattu tulipaikka ja tukevat penkit ympärille. Polkupohja tulee vahvistaa ja mätät kohdat ojittaa/laittaa pitkospuut

**Pontela:** vanha urheilukenttä tulisi palauttaa alkuperäiseen käyttöön ja lisätä uudet pukuhuone- ja saunatilat. Alueelle voisi lisätä koirapuiston. Pontelan kuntosali tulisi siistiä jotta käyttöaste nousisi. Alueelle voisi lisätä matonpesupaikan ja lähiliikuntapaikan. Tänne tai jonnekin lähialueelle voisi lisätä pulkkamäen.

**Puostan kenttä:** kentän tulisi olla tasaisempi. Tulisi olla kenttä myös pesäpallolle. Kentällä tulisi olla isommat aidat autotien puolella, tasainen maasto ja uudet maalit.

**Pohtionvuori:** Leiripaikka on huonokuntoinen. Pöytäpenkkiryhmä on lahonnut, tarvitaan uusi tilalle. Uusia reittejä olisi kiva saada alueelle. Nykyinen on hieman liian lyhyt päiväretkikohteeksi

**Teppala:** leikkipuisto kaipaa tekemistä myös isommille lapsille, esim. kiipeilyteline. Tulisi tehdä puisto istutuksineen. Viheralue: heinikkoa voisi hoitaa niittynä tai kukkapeltona, ainakin tama Piikkion keskustan puoleinen toinen puoli viheralueesta. Rungontielle pystyyn kuolleen ison puun kaato

**Niemenkulman koulu ja kenttä:** Tekonurmi koulun lapsia varten. Valaistu ulkojää talvella. Puumaja

# KEHITETTÄVÄT KOHTEET – PIISPANRISTI

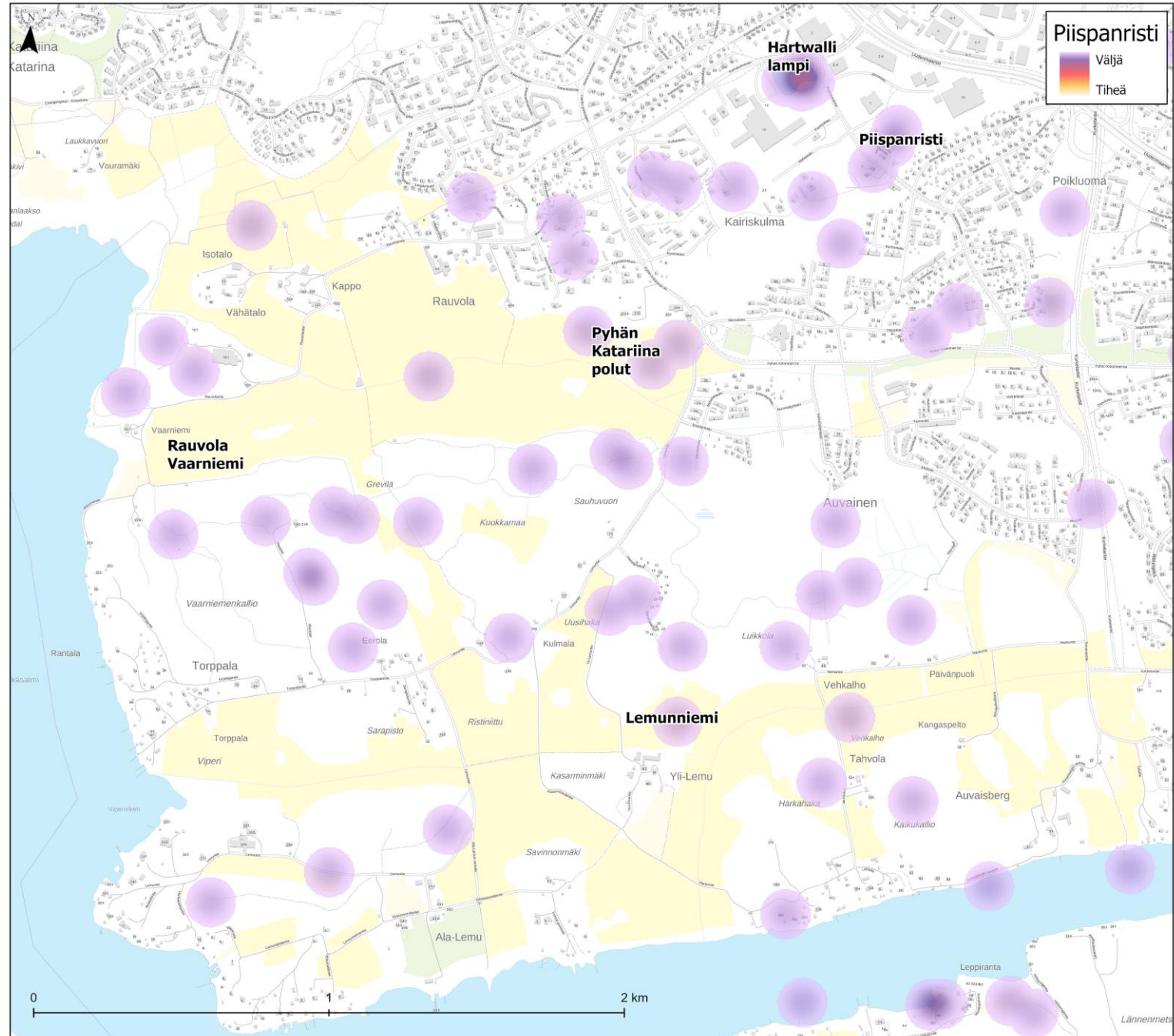
**Hartwallin lampi:** virkistys/uimakäyttöön. Ei saa rakentaa liikaa. Selkeä ulkoilupaiikka/puisto järven ympäri. Lampi tärkeä luonto-/virkistyskohde. Lammen ja Kariskulmantien siistiminen. Tie tulisi rauhoittaa, alueella kulkee paljon kävelijöitä

**Piispanristi:** Tarvitaan koirapuisto. Tarvitaan ulkokuntosali. Lisää ulkoliikuntapaikkoja. Käenpuisto tulee siistiä, vanhan mökin voi purkaa ja laittaa kukkia ja puita tilalle.

**Pyhän Katariinan polut:** lisää kariketta poluille. Taukopaikoille lisää pirttipöytäkalusteita. Reittejä tulisi merkitä ja kunnostaa. Karttaan merkitty taukopaikka on pettymys, tulentekopaikka ja penkit puuttuvat.

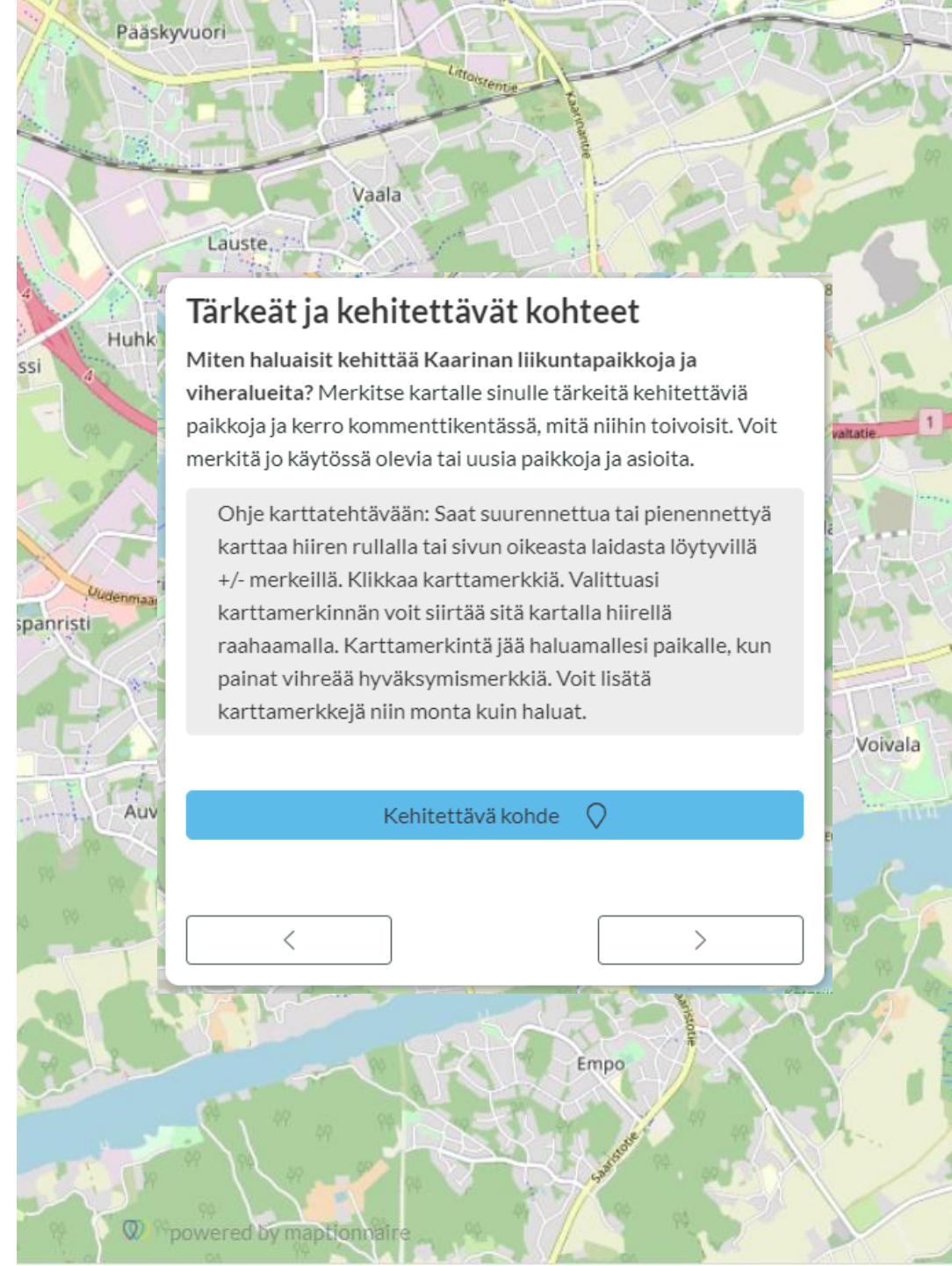
**Lemunniemi:** Ratsastusreittejä alueelle. Kunnallinen maneesi ratsastusta varten, kaarinalaisille ratsastusseuroille. Alue on kuin Kaarinan Ruissalo. Alue tulisi rauhoittaa rakentamiselta. Auvaisten kalliolle parempi viitoitus. Reittejä tulisi lisätä ja kuntoa parantaa. Lemunniemen golfkenttä. Talojen väliin puistoja. Lemunniemen reitin päässä oleva taukopaikka on nyt käytännössä 4 lahoa lautaa kivien päällä. Paikka on hieno, joten on pettymys, kun karttaan on merkitty taukopaikka reitin lopussa ja käytännössä siellä ei ole mitään mihin voi istua, tulenteosta puhumattakaan.

**Rauvola-Vaarniemi:** Pitkospuut Vaarniemen luontopolulle, ettei metsänpohjaa tallota pilalle. Vaarniemen kallion ympäri kunnan kävelylenkki. Vaarniemen reunaan toiset rappuset. Luonnonsuojelualueelle esittelytaulu kuntoon, luontopolku kuntoon. Kunnan parkkipaikka, vaikea tulla autolla kun ei tiedä minne voi parkkeerata. Vaarniemen reittien viitoittaminen, nyt vaikea seurata reittejä jos ei tunne aluetta. Rauvolan vanhan koulun kenttää tulee kunnostaa, kenttä ruohikoituu. Rauvolan pelloille latuja jos lunta.



# HUOMIOITA KYSELYN TULOKSISTA

- Kaarinalaiset vastasivat kyselyyn aktiivisesti ja sen ansiosta kyselyn tuloksissa saatiin kattavasti kaupunkilaisten toiveita esille.
- Seuratoimintaan ja sisäliikuntaan Kaarinassa on monipuolisesti urheilupaikkoja ja niihin ollaan tyytyväisiä. Kehitystoiveet kohdistuvat erityisesti luontoliikuntaan. Kuitenkin sisälajeista kehitysehdotuksia esitettiin uimahalliin ja jalkapallohalliin liittyen.
- Luontoliikunnan ja pyöräilyn suosio kehitettävissä lajeissa on osa pidemmän ajan trendiä, mutta niiden merkitys on entisestään korostunut poikkeustilanteen aikana. Esimerkiksi opastamisella voidaan kehittää näiden lajien olosuhteita.
- Joihinkin asukkaiden esittämiin tarpeisiin ja ehdotuksiin on jo aikaisemmin kaupungilla tartuttu ja parannuksia tehty. Kaupunki voi viestinnällä edesauttaa, että uudet käyttäjät löytävät kohteet.



## Tärkeitä ja kehitettävät kohteet

Miten haluaisit kehittää Kaarinan liikuntapaikkoja ja viheralueita? Merkitse kartalle sinulle tärkeitä kehitettäviä paikkoja ja kerro kommenttikentässä, mitä niihin toivoisit. Voit merkitä jo käytössä olevia tai uusia paikkoja ja asioita.

Ohje karttatehtävään: Saat suurennettua tai pienennettyä karttaa hiiren rullalla tai sivun oikeasta laidasta löytyvillä +/- merkeillä. Klikkaa karttamerkkiä. Valittuasi karttamerkinnän voit siirtää sitä kartalla hiirellä raahaamalla. Karttamerkintä jää haluamallesi paikalle, kun painat vihreää hyväksymismerkkiä. Voit lisätä karttamerkkejä niin monta kuin haluat.

Kehitettävä kohde



Bright ideas. Sustainable change.

