





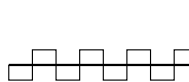


**ASEMAKAAVAMERKINNÄT JA -MÄÄRÄYKSET:**

-  Yhdyskuntateknistä huoltoa palveleva alue. Alueelle saa sijoittaa yhdyskuntateknistä huoltoa palvelevia rakenteita.
-  3 m kaava-alueen rajan ulkopuolella oleva viiva.
-  Korttelin, korttelinosan ja alueen raja.
-  Ohjeellinen alueen tai osa-alueen raja.
- 2.** Kaupungin- tai kunnanosan numero.
- LITTOI** Kaupungin- tai kunnanosan nimi.
- Tammipellontie** Kadun tai tien nimi.
-  Katu.
-  Ajoneuvoliittymän likimääräinen sijainti.
-  Katualueen rajan osa, jonka kohdalta ei saa järjestää ajoneuvoliittymää.

**2. LITTOINEN**



KAARINAN KAUPUNKI  
 KAUPUNKIKEHITYSPALVELUT  
 KAAVOITUS  
 Työnimi  
 Tammipellontien asemakaava  
 Piirustuksen sisältö  
 Kaavaluonnos

Kaavatunnus  
 A2820B  
 Päiväys  
 6.2.2025

Mittakaava  
 1:1000

Asemakaavalla muutetaan Kaarinan kaupungin Littosten, 2. kaupunginosan, katualueita.

Asemakaavan muutoksella muodostuu Kaarinan kaupungin Littosten, 2. kaupunginosan, katualueet ja yhdyskuntateknistä huoltoa palveleva alue.

KAARINAN KAUPUNGIN KAUPUNKIKEHITYSPALVELUT

Päivi Liuska-Kankaanpää, kaupunkikehitysjohtaja  
 Taina Riekinen, kaupungin arkkitehti

VALMISTELU/AT

Lotta Salminen, kaavasuunnittelija  
 Tiia Lehtonen, kaavoitusavustaja

Pohjakartta täyttää asemakaavan pohjakartalle asetetut vaatimukset ja pohjakartta on hyväksytty.

x.x.2025 Sami Kääriäinen

Kaavan hyväksyminen Hyväksymispvm Lainvoimainen